



Útvonal ide: Av San Martín  
163 km – körülbelül 2 óra 56 perc



 RN 7

1. Haladjon **kelet** felé itt: **RN 7** menjen 17,9 km  
Kb. 12 perc összesen 17,9 km

**Összesen: 17,9 km – körülbelül 12 perc**

 RN 7

összesen 0,0 km

2. Haladjon tovább **északkelet** felé itt: **RN 7, RP 39** irányába menjen 53,3 km  
Kb. 36 perc összesen 53,3 km

**Összesen: 53,3 km – körülbelül 36 perc**

 RN 7

összesen 0,0 km

3. Haladjon tovább **kelet** felé itt: **RN 7, RP 39** irányába menjen 27 m  
összesen 27 m


4. Hajtson tovább ezen: **RP 13** menjen 6,1 km  
Kb. 9 perc összesen 6,2 km

**Összesen: 6,2 km – körülbelül 9 perc**


 RP 13

összesen 0,0 km

5. Haladjon **kelet** felé itt: **RP 13** menjen 7,3 km  
Kb. 10 perc összesen 7,3 km


 6. Forduljon jobbra menjen 1,5 km  
Kb. 2 perc összesen 8,8 km

**Összesen: 8,8 km – körülbelül 12 perc**

 Ismeretlen út

összesen 0,0 km

7. Haladjon **délkelet** felé **RP 13** irányába menjen 5,2 km  
Kb. 7 perc összesen 5,2 km

 8. Enyhén jobbra, a következő útra: **RP 13** menjen 27,1 km  
Kb. 37 perc összesen 32,3 km

**Összesen: 32,3 km – körülbelül 44 perc**


 RP 13

összesen 0,0 km

9. Haladjon tovább **délkelet** felé itt: **RP 13, Cerro Arco** irányába menjen 35,6 km  
Kb. 47 perc összesen 35,6 km

10. Hajtson tovább ezen: **Bariloche** menjen 1,0 km  
Kb. 1 perc összesen 36,6 km

 11. Forduljon balra, a következő útra: **Río Diamante** menjen 950 m  
Kb. 2 perc összesen 37,6 km

 12. Forduljon a(z) 1. útra jobbra a(z) **Boulogne Sur Mer** útra menjen 1,9 km  
Menjen keresztül 1 körforgalmon összesen 39,5 km  
Kb. 4 perc

 13. Forduljon balra, a következő útra: **Av Bernardo Houssay** menjen 1,6 km  
Kb. 3 perc összesen 41,0 km

 14. Forduljon jobbra, a következő útra: **San Miguel** menjen 400 m  
Kb. 50 mp összesen 41,4 km

15. Haladjon tovább erre: **Fader F.** menjen 150 m  
összesen 41,6 km

16. Hajtson tovább ezen: **San Miguel** menjen 600 m  
Kb. 1 perc összesen 42,2 km

-  17. A körforgalmat a(z) **2. kijáraton** hagyja el erre: **Pellegrini Carlos** menjen 1,0 km  
Menjen keresztül 1 körforgalmon összesen 43,2 km  
Kb. 3 perc
-  18. Forduljon jobbra, a következő útra: **Av San Martín** menjen 1,5 km  
Kb. 3 perc összesen 44,7 km

Összesen: **44,7 km** – körülbelül **1 óra 4 perc**

 **Av San Martín**

Ezek az útvonalak csak tervezési célokat szolgálnak. Előfordulhat, hogy építkezések, közlekedési vagy időjárási körülmények, illetve egyéb okok miatt a valóság nem egyezik meg a térkép eredményeivel. Az útvonal tervezésekor legyen tekintettel ezekre az eshetőségekre is. Az út során vegye figyelembe az összes jelzőtáblát és tájékoztatót.

Térképadatok ©2013 Google, Inav/Geosistemas SRL