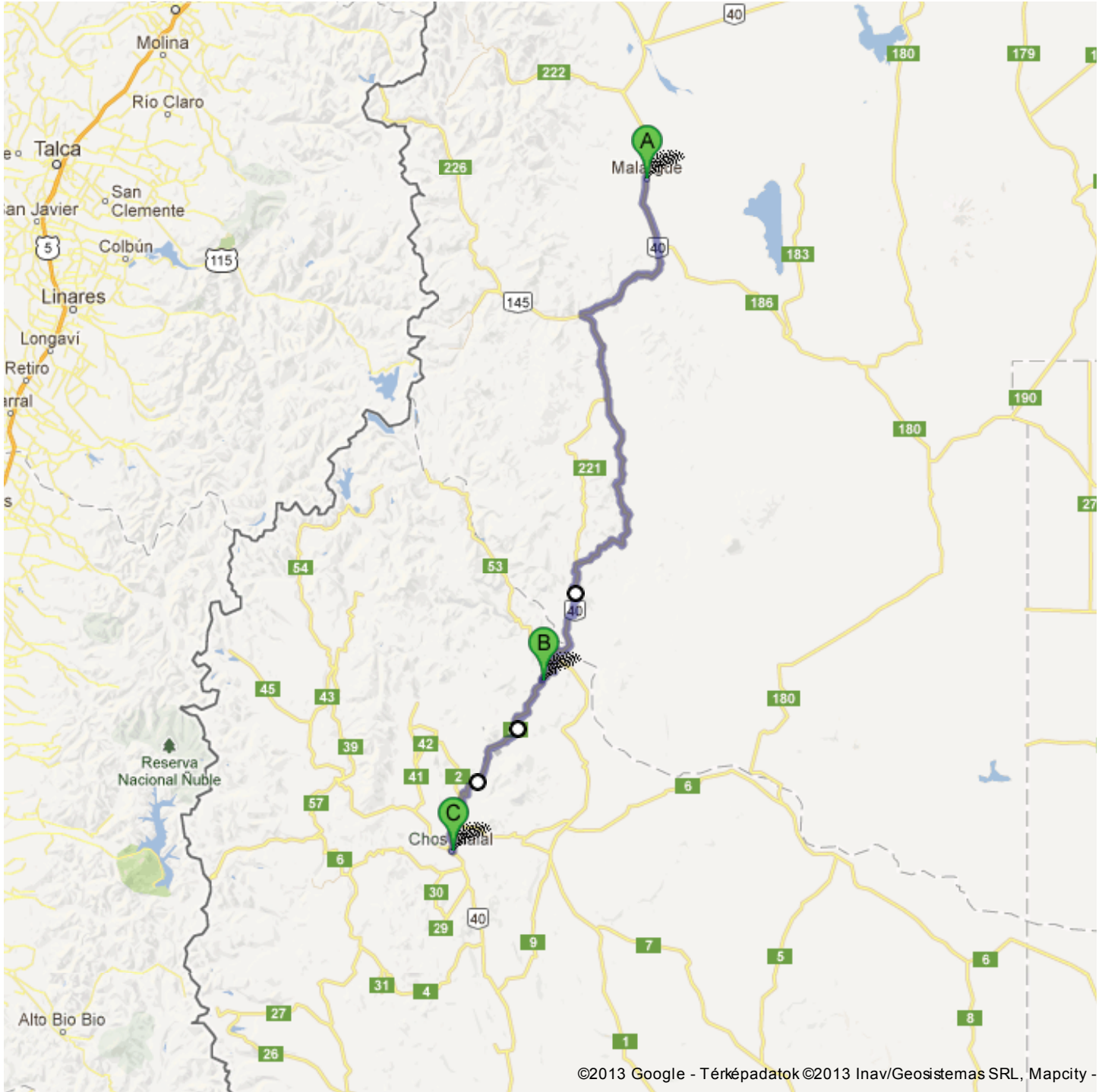







Útvonal ide: Gral. Justo
305 km – körülbelül 5 óra 46 perc
Malargüe_Chos Malal




 RN 40

1. Haladjon tovább dél felé itt: RN 40, RP 186 irányába Kb. 1 óra 54 perc	menjen 171 km összesen 171 km
 2. Forduljon balra ezen maradva: RN 40 Kb. 28 perc	menjen 41,4 km összesen 213 km
 3. Forduljon jobbra, a következő útra: RP 53 Kb. 5 perc	menjen 3,9 km összesen 216 km
 4. Enyhén balra, a következő útra: RP 37 Kb. 29 perc	menjen 11,6 km összesen 228 km
Összesen: 228 km – körülbelül 2 óra 57 perc	

 RP 37

5. Haladjon tovább délkelet felé itt: RP 37, RP 2 irányába Kb. 2 óra 16 perc	menjen 56,8 km összesen 56,8 km
6. Hajtson tovább ezen: RP 2 Kb. 24 perc	menjen 10,1 km összesen 66,9 km
7. Hajtson tovább ezen: RN 40 Kb. 7 perc	menjen 8,6 km összesen 75,5 km
 8. Enyhén jobbra, a következő útra: 9 de Julio Kb. 1 perc	menjen 700 m összesen 76,1 km
 9. Forduljon jobbra, a következő útra: Gral. Justo	menjen 350 m összesen 76,5 km
Összesen: 76,5 km – körülbelül 2 óra 49 perc	

 Gral. Justo

Ezek az útvonalak csak tervezési célokat szolgálnak. Előfordulhat, hogy építkezések, közlekedési vagy időjárási körülmények, illetve egyéb okok miatt a valóság nem egyezik meg a térkép eredményeivel. Az útvonal tervezésekor legyen tekintettel ezekre az eshetőségekre is. Az út során vegye figyelembe az összes jelzőtáblát és tájékoztatót.

Térképadatok ©2013 Inav/Geosistemas SRL, Mapcity