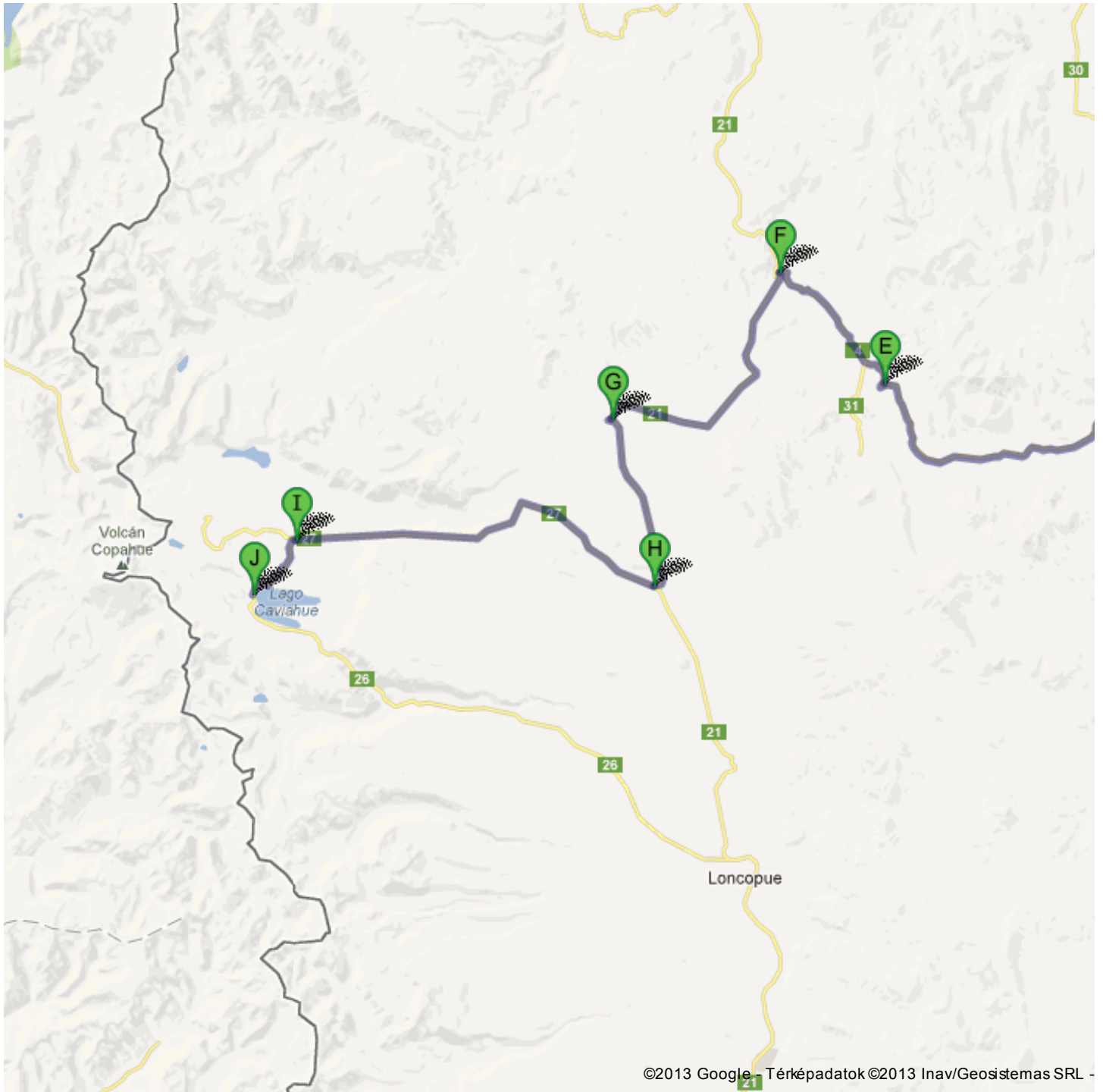





Útvonal ide: RP 26
167 km – körülbelül 3 óra 23 perc
Chol Malal_ Lago Caviahue



©2013 Google, Térképadatok ©2013 Inav/Geosistemas SRL -

 Av Don Bosco

1. Haladjon tovább **kelet** felé itt: **Av Don Bosco, RN 40** irányába menjen 400 m
összesen 400 m

2. Hajtson tovább ezen: **RN 40** menjen 27,9 km
összesen 28,3 km
Kb. 19 perc

Összesen: 28,3 km – körülbelül 19 perc

 RN 40

összesen 0,0 km

3. Haladjon tovább **dél** felé itt: **RN 40, RP 4** irányába menjen 2,6 km
összesen 2,6 km
Kb. 2 perc

Összesen: 2,6 km – körülbelül 2 perc

 RN 40

összesen 0,0 km

4. Haladjon tovább **dél** felé itt: **RN 40, RP 4** irányába menjen 120 m
összesen 120 m

 5. Forduljon a(z) 1. útra jobbra a(z) **RP 4** útra menjen 11,6 km
összesen 11,7 km
Kb. 16 perc

Összesen: 11,7 km – körülbelül 16 perc

 RP 4

összesen 0,0 km

6. Haladjon tovább **délnyugat** felé itt: **RP 4, RP 31** irányába menjen 36,3 km
összesen 36,3 km
Kb. 48 perc

Összesen: 36,3 km – körülbelül 48 perc

 RP 4

összesen 0,0 km

7. Haladjon tovább **észak** felé itt: **RP 4, RP 31** irányába menjen 13,5 km
összesen 13,5 km
Kb. 18 perc

Összesen: 13,5 km – körülbelül 18 perc

 RP 4

összesen 0,0 km

8. Haladjon tovább **dél** felé itt: **RP 21, RP 27** irányába menjen 22,7 km
összesen 22,7 km
Kb. 30 perc

Összesen: 22,7 km – körülbelül 30 perc

 RP 21

összesen 0,0 km


9. Haladjon tovább **délnyugat** felé itt: **RP 21, RP 27** irányába menjen 14,6 km
összesen 14,6 km
Kb. 19 perc

Összesen: 14,6 km – körülbelül 19 perc

 RP 21

összesen 0,0 km

10. Haladjon tovább **nyugat** felé itt: **RP 21, RP 27** irányába menjen 150 m
összesen 150 m

 11. A(z) **RP 21** enyhén jobbra fordul, és innentől úgy hívják, hogy **RP 27** menjen 31,1 km
összesen 31,3 km
Kb. 42 perc

Összesen: 31,3 km – körülbelül 42 perc

 RP 27

összesen 0,0 km

12. Haladjon **délnyugat** felé itt: **RP 26** menjen 6,2 km
összesen 6,2 km
Kb. 8 perc

Összesen: 6,2 km – körülbelül 8 perc



RP 26

Ezek az útvonalak csak tervezési célokat szolgálnak. Előfordulhat, hogy építkezések, közlekedési vagy időjárási körülmények, illetve egyéb okok miatt a valóság nem egyezik meg a térkép eredményeivel. Az útvonal tervezésekor legyen tekintettel ezekre az eshetőségekre is. Az út során vegye figyelembe az összes jelzőtáblát és tájékoztatót.

Térképadatok ©2013 Google, Inav/Geosistemas SRL