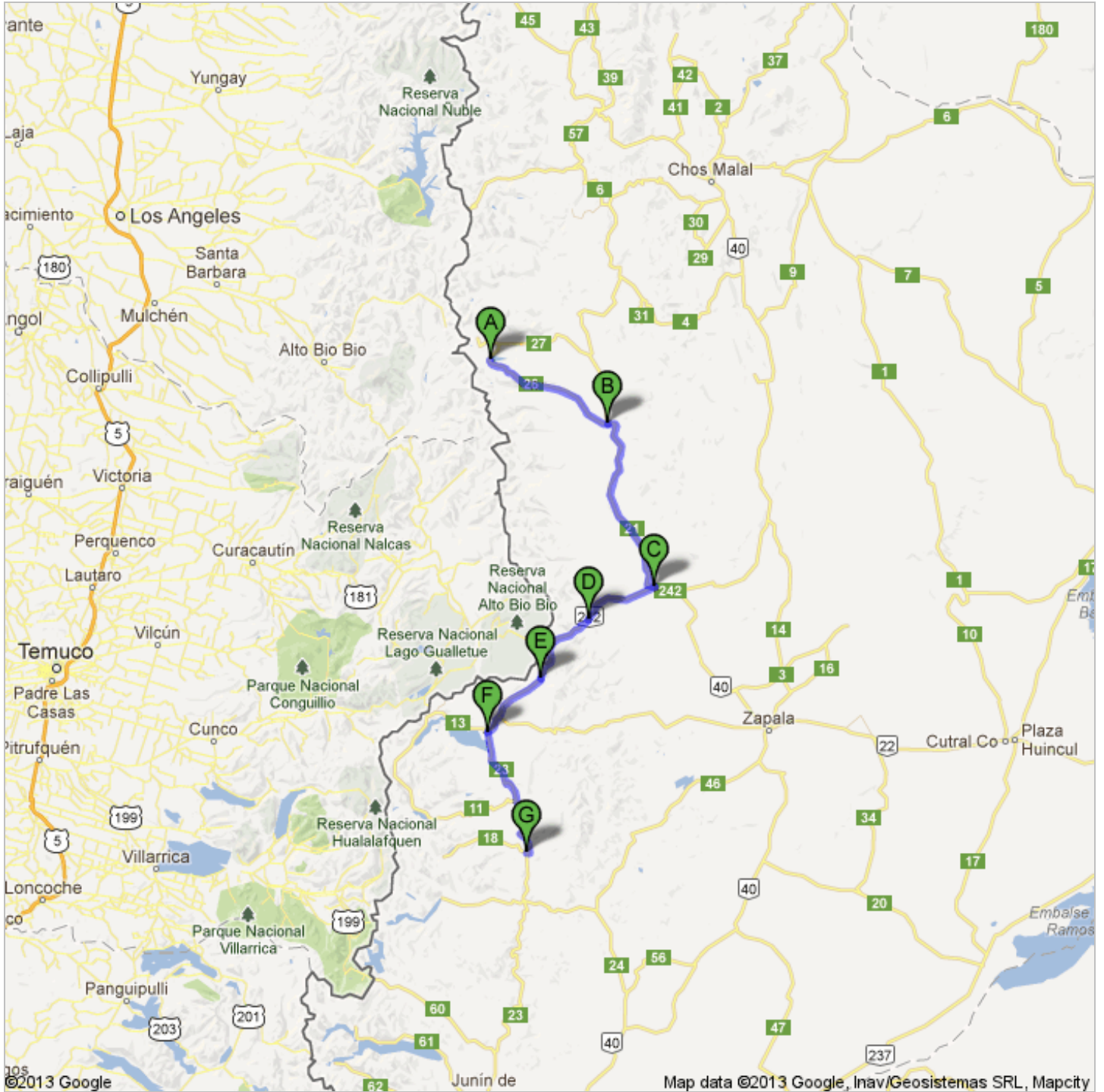




**Útvonal ide: RP 18**  
**237 km – körülbelül 4 óra 19 perc**  
Lago Caviahue\_Aluminé



 RP 26

1. Haladjon tovább **délnyugat** felé itt: **RP 26, RP 21** irányába  
Kb. 33 perc menjen 45,8 km  
összesen 45,8 km

Összesen: **45,8 km** – körülbelül **33 perc**

 RP 26

összesen 0,0 km

2. Haladjon tovább **kelet** felé itt: **RP 26, RP 21** irányába menjen 450 m  
összesen 450 m

3. Hajtson tovább ezen: **RP 21**  
Kb. 41 perc menjen 61,5 km  
összesen 62,0 km


Összesen: **62,0 km** – körülbelül **41 perc**

 RP 21

összesen 0,0 km

4. Haladjon **kelet** felé itt: **RP 21** menjen 24 m  
összesen 24 m

 5. Enyhén jobbra ezen maradva: **RP 21** menjen 110 m  
összesen 140 m


 6. Forduljon jobbra, a következő útra: **RN 242**  
Kb. 17 perc menjen 25,2 km  
összesen 25,3 km

Összesen: **25,3 km** – körülbelül **17 perc**

 RN 242

összesen 0,0 km

7. Haladjon tovább **dél** felé itt: **RN 242, RP 23** irányába  
Kb. 10 perc menjen 15,0 km  
összesen 15,0 km

 8. Forduljon balra, a következő útra: **RP 23**  
Kb. 34 perc menjen 13,9 km  
összesen 28,9 km

Összesen: **28,9 km** – körülbelül **44 perc**

 RP 23

összesen 0,0 km

9. Haladjon tovább **délkelet** felé itt: **RP 23, RP 13** irányába  
Kb. 56 perc menjen 26,3 km  
összesen 26,3 km


Összesen: **26,3 km** – körülbelül **56 perc**

 RP 23

összesen 0,0 km

10. Haladjon tovább **dél** felé itt: **RP 23, RP 11** irányába  
Kb. 38 perc menjen 28,3 km  
összesen 28,3 km

 11. Forduljon balra ezen maradva: **RP 23**  
Kb. 27 perc menjen 19,5 km  
összesen 47,8 km

 12. Forduljon jobbra, a következő útra: **RP 18**  
Kb. 3 perc menjen 1,0 km  
összesen 48,8 km

Összesen: **48,8 km** – körülbelül **1 óra 7 perc**

 RP 18

Ezek az útvonalak csak tervezési célokat szolgálnak. Előfordulhat, hogy építkezések, közlekedési vagy időjárás körülmények, illetve egyéb okok miatt a valóság nem egyezik meg a térkép eredményeivel. Az útvonal tervezésekor legyen tekintettel ezekre az eshetőségekre is. Az út során vegye figyelembe az összes jelzőtáblát és tájékoztatót.

Térképadatok ©2013 Google, Inav/Geosistemas SRL, Mapcity