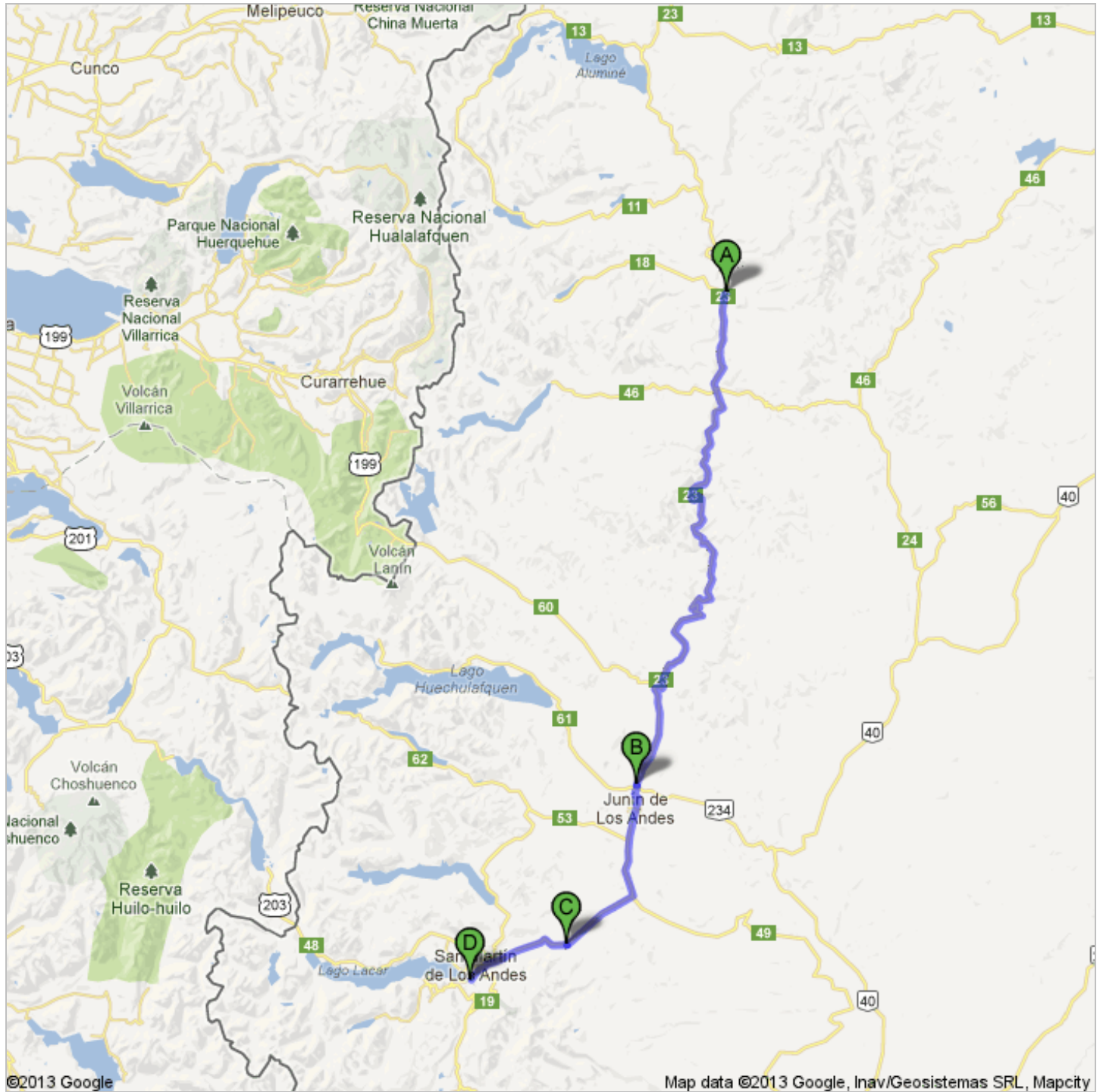




Útvonal ide: RN 234


151 km – körülbelül 3 óra 4 perc

Alumine_San Martín de Los Andes



 RP 23

1. Haladjon **dél** felé itt: **RP 23** menjen 16,2 km
összesen 16,2 km
Kb. 22 perc


 2. Forduljon balra ezen maradva: **RP 23** menjen 87,1 km
összesen 103 km
Kb. 1 óra 57 perc

Összesen: 103 km – körülbelül 2 óra 19 perc


 RP 23

összesen 0,0 km

3. Haladjon tovább **dél** felé itt: **RP 23, RN 234** irányába menjen 210 m
összesen 210 m

 4. Enyhén jobbra, a következő útra: **RN 234** menjen 1,2 km
összesen 1,4 km
Kb. 1 perc

 5. Forduljon balra **RN 234** irányába menjen 150 m
összesen 1,5 km

 6. Forduljon élesen balra **RN 234** irányába menjen 51 m
összesen 1,6 km

 7. Forduljon jobbra, a következő útra: **RN 234** menjen 28,8 km
összesen 30,3 km
Kb. 23 perc


Összesen: 30,3 km – körülbelül 25 perc

 RN 234

összesen 0,0 km

8. Haladjon **nyugat** felé itt: **RN 234** menjen 14,1 km
összesen 14,1 km
Kb. 13 perc

 9. Forduljon balra, a következő útra: **Felipe Amador** menjen 500 m
összesen 14,6 km
Kb. 2 perc

 10. Forduljon a(z) 3. útra jobbra a(z) **Juez de la Paz Julio César Quiroga** útra menjen 1,9 km
összesen 16,4 km
Kb. 3 perc

 11. Élesen balra, a következő útra: **RN 234** menjen 1,4 km
összesen 17,8 km
Kb. 2 perc

Összesen: 17,8 km – körülbelül 20 perc

 RN 234

Ezek az útvonalak csak tervezési célokat szolgálnak. Előfordulhat, hogy építkezések, közlekedési vagy időjárási körülmények, illetve egyéb okok miatt a valóság nem egyezik meg a térkép eredményeivel. Az útvonal tervezésekor legyen tekintettel ezekre az eshetőségekre is. Az út során vegye figyelembe az összes jelzőtáblát és tájékoztatót.

Térképadatok ©2013 Google, Inav/Geosistemas SRL, Mapcity