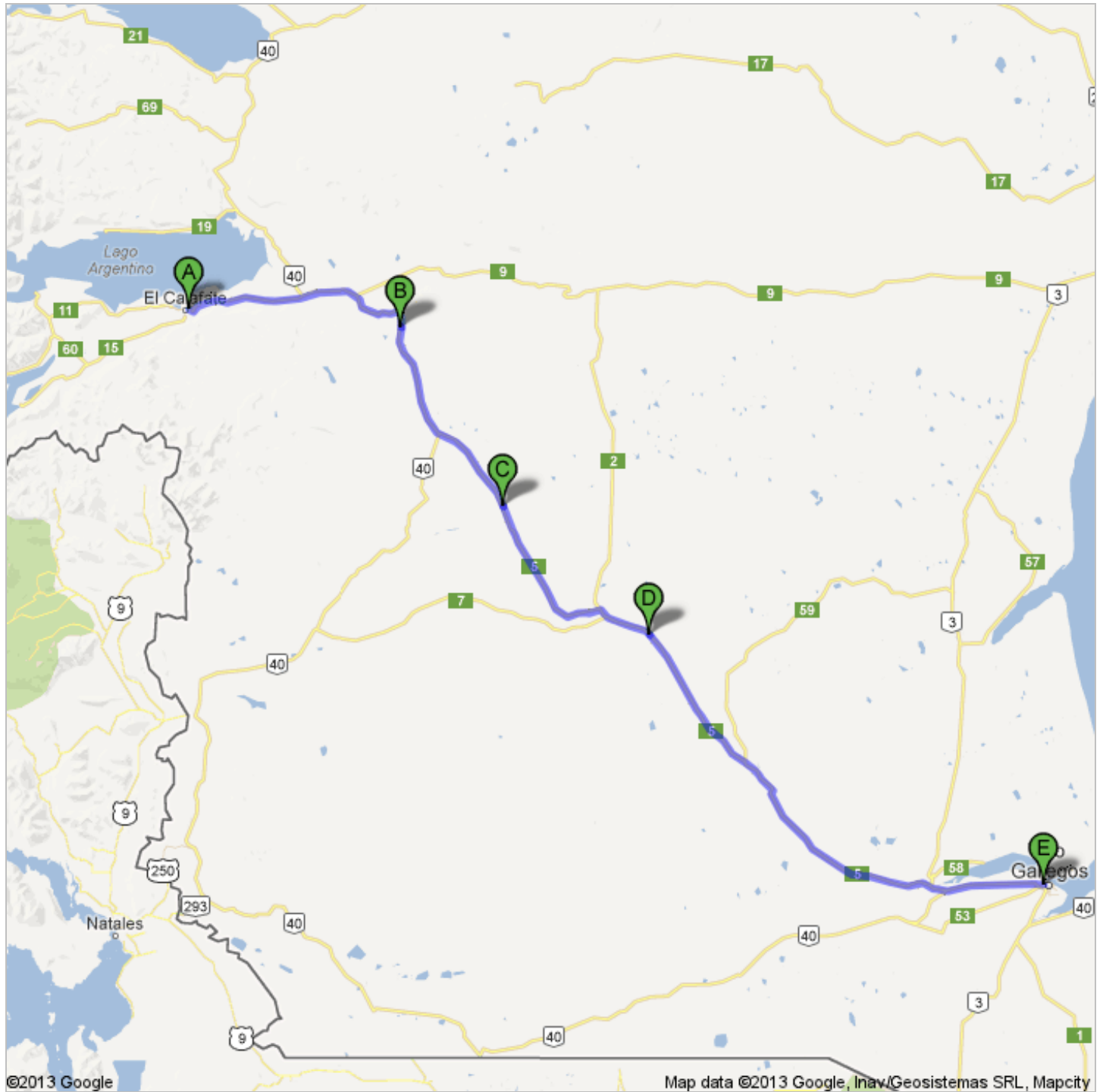





**Útvonal ide: Av Lisandro de la Torre**  
302 km – körülbelül 5 óra 47 perc  
El Calafate\_ Rio Gallegos



## A Av del Libertador Gral. San Martín

1. Haladjon tovább **délkelet** felé itt: **Av del Libertador Gral. San Martín, Río Gallegos** irányába  
Kb. 1 perc

menjen 1,0 km  
összesen 1,0 km

 2. Enyhén jobbra, a következő útra: **RP 11**  
Menjen keresztül 1 körforgalmon  
Kb. 41 perc

menjen 30,2 km  
összesen 31,2 km

3. Hajtson tovább ezen: **RN 40**  
Kb. 22 perc

menjen 32,3 km  
összesen 63,5 km

Összesen: **63,5 km** – körülbelül **1 óra 4 perc**

## B RN 40

összesen 0,0 km

4. Haladjon **dél** felé itt: **RN 40**  
Kb. 20 perc

menjen 29,8 km  
összesen 29,8 km

5. Hajtson tovább ezen: **RP 5**  
Kb. 33 perc

menjen 25,0 km  
összesen 54,8 km

Összesen: **54,8 km** – körülbelül **53 perc**

## C RP 5

összesen 0,0 km

6. Haladjon tovább **délkelet** felé itt: **RP 5, RP 2** irányába  
Kb. 1 óra 14 perc

menjen 55,4 km  
összesen 55,4 km

Összesen: **55,4 km** – körülbelül **1 óra 14 perc**

## D RP 5


összesen 0,0 km

7. Haladjon tovább **délkelet** felé itt: **RP 5, RP 59** irányába  
Kb. 2 óra 14 perc

menjen 100 km  
összesen 100 km

8. Haladjon tovább erre: **RN 3**  
Kb. 19 perc

menjen 26,9 km  
összesen 127 km

 9. A körforgalmat a(z) **2.** kijáraton hagyja el erre: **Av Lisandro de la Torre**  
Kb. 3 perc

menjen 1,6 km  
összesen 129 km

Összesen: **129 km** – körülbelül **2 óra 35 perc**

## E Av Lisandro de la Torre

Ezek az útvonalak csak tervezési célokat szolgálnak. Előfordulhat, hogy építkezések, közlekedési vagy időjárási körülmények, illetve egyéb okok miatt a valóság nem egyezik meg a térkép eredményeivel. Az útvonal tervezésekor legyen tekintettel ezekre az eshetőségekre is. Az út során vegye figyelembe az összes jelzőtáblát és tájékoztatót.

Térképadatok ©2013 Google, Inav/Geosistemas SRL