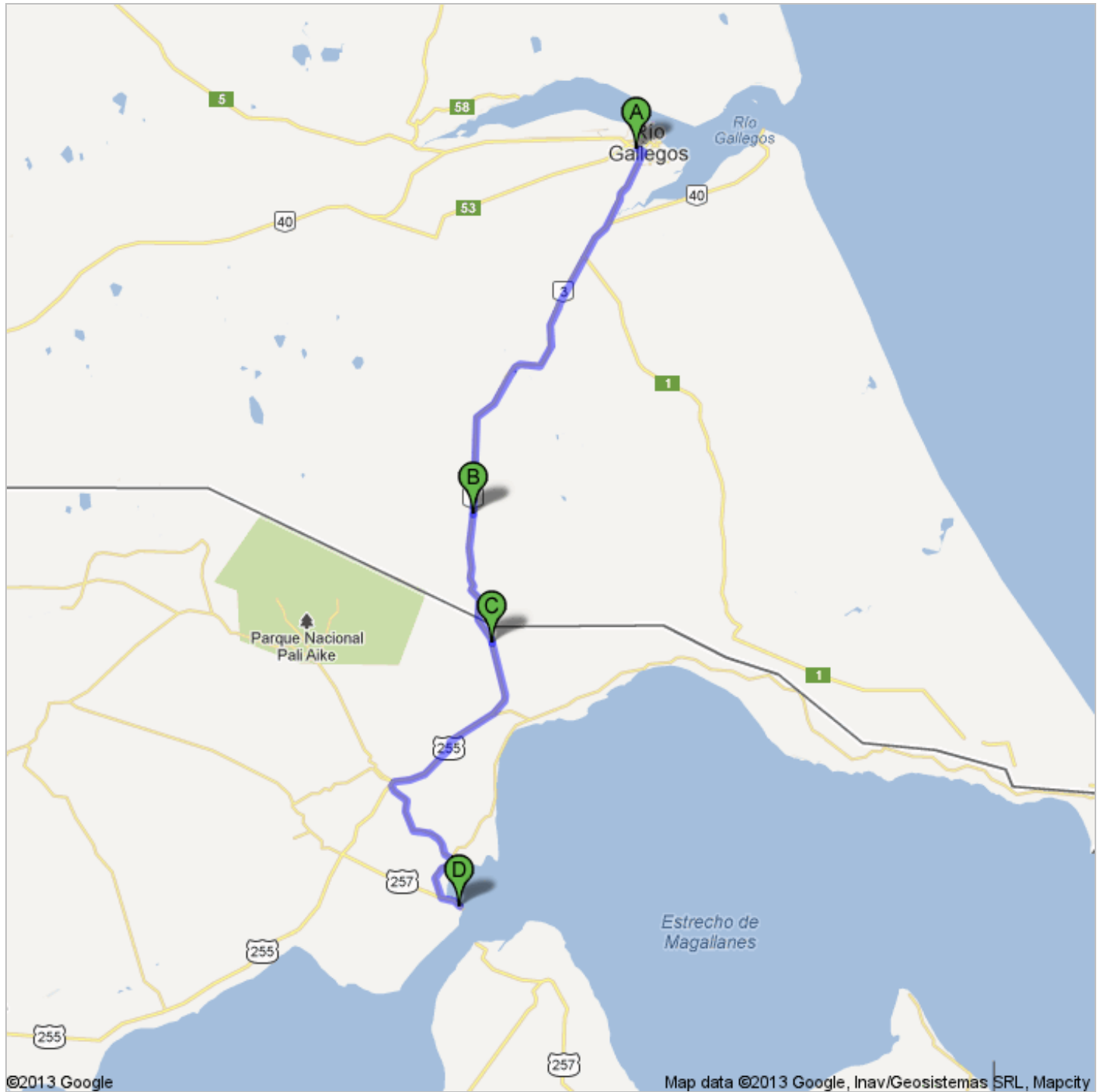




Útvonal ide: Ruta 257 Ch

117 km – körülbelül 1 óra 44 perc


Rio Gallegos_Punta Delgada majd komp




A Cmte. Luis Piedra Buena

1. Haladjon tovább **kelet** felé itt: **Cmte. Luis Piedra Buena, Acceso A Angel Banciella** irányába
Kb. 46 mp menjen 800 m
összesen 800 m

 2. Enyhén jobbra, a következő útra: **Av José de San Martín/RN 3**
Haladjon tovább itt: RN 3
Kb. 8 perc menjen 10,0 km
összesen 10,8 km

 3. Enyhén jobbra, a következő útra: **Acceso A Rn 40**
menjen 130 m
összesen 10,9 km

 4. Forduljon a(z) 1. útra jobbra a(z) **RN 3** útra
Kb. 29 perc menjen 42,7 km
összesen 53,6 km

Összesen: **53,6 km** – körülbelül **38 perc**

B RN 3 összesen 0,0 km


5. Haladjon **dél** felé itt: **RN 3**
Belépés ide: Chile
Kb. 8 perc menjen 12,1 km
összesen 12,1 km

6. Hajtson tovább ezen: **Ruta 255 Ch**
Kb. 5 perc menjen 4,8 km
összesen 16,8 km

Összesen: **16,8 km** – körülbelül **13 perc**

C Ruta 255 Ch összesen 0,0 km

7. Haladjon tovább **dél** felé itt: **Ruta 255 Ch, Y-405** irányába
Kb. 27 perc menjen 25,0 km
összesen 25,0 km

 8. Forduljon balra, a következő útra: **Y-533**
Kb. 15 perc menjen 13,2 km
összesen 38,3 km

9. Hajtson tovább ezen: **Y-535**
Kb. 6 perc menjen 5,8 km
összesen 44,1 km

 10. Forduljon balra, a következő útra: **Ruta 257 Ch**
Kb. 4 perc menjen 2,7 km
összesen 46,7 km

Összesen: **46,7 km** – körülbelül **52 perc**

D Ruta 257 Ch

Ezek az útvonalak csak tervezési célokat szolgálnak. Előfordulhat, hogy építkezések, közlekedési vagy időjárási körülmények, illetve egyéb okok miatt a valóság nem egyezik meg a térkép eredményeivel. Az útvonal tervezésekor legyen tekintettel ezekre az eshetőségekre is. Az út során vegye figyelembe az összes jelzőtáblát és tájékoztatót.

Térképadatok ©2013 Google, Inav/Geosistemas SRL, Mapcity