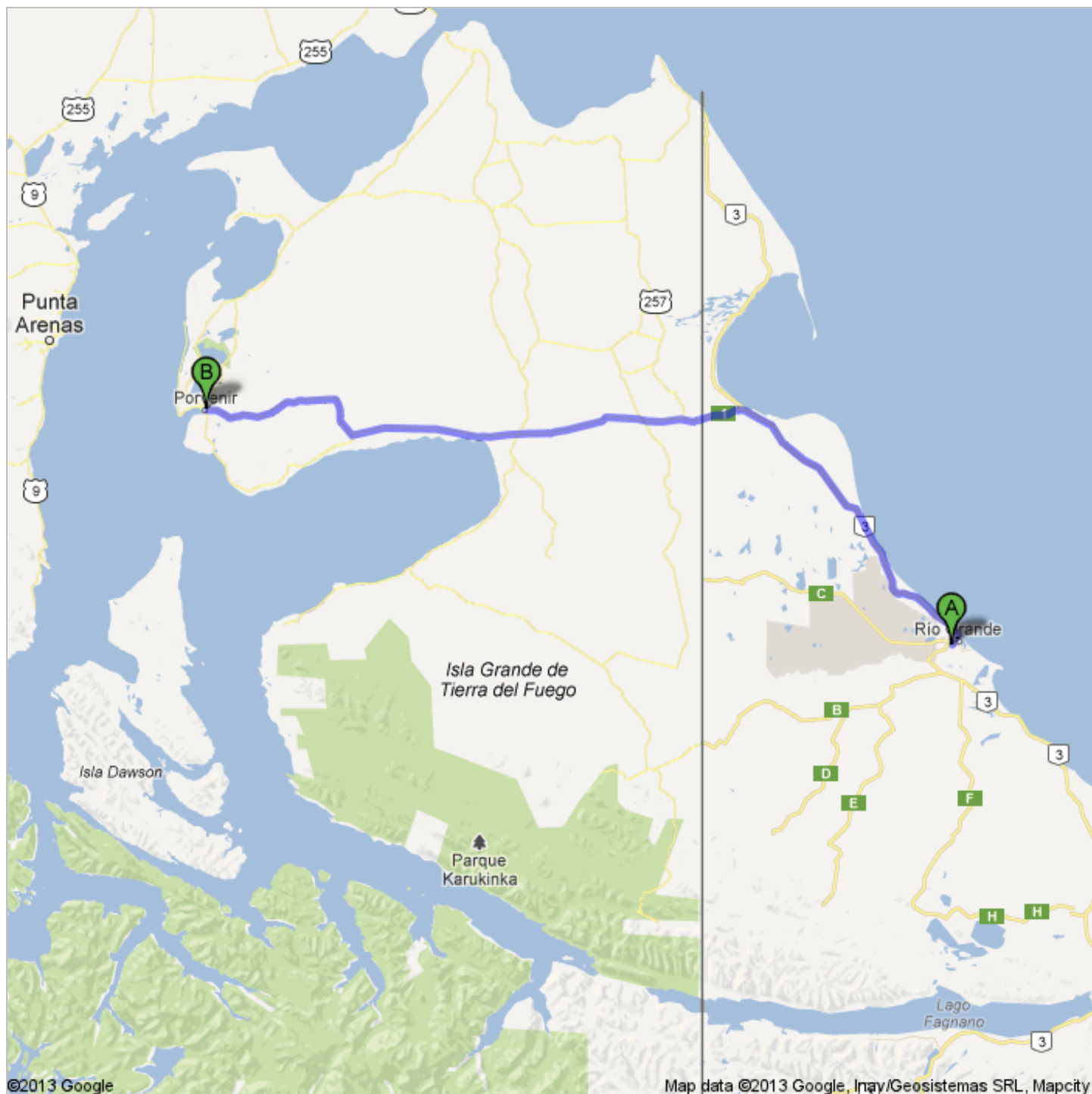











Útvonal ide: Y-635
221 km – körülbelül 3 óra 38 perc
Rio Grande_Porvenir



 Dr. Albert Schweitzer

- | | | |
|--|---|------------------------------------|
| | 1. Haladjon tovább északnyugat felé itt: Dr. Albert Schweitzer, SM del Carmen
irányába | menjen 110 m
összesen 110 m |
|  | 2. Forduljon a(z) 2. útra jobbra a(z) Padre Forgacs útra
Kb. 1 perc | menjen 500 m
összesen 600 m |
|  | 3. Forduljon balra, a következő útra: Almafuerte
Kb. 2 perc | menjen 350 m
összesen 1,0 km |
|  | 4. Forduljon jobbra, a következő útra: RN 3
Menjen keresztül 1 körforgalmon
Kb. 3 perc | menjen 2,1 km
összesen 3,1 km |
|  | 5. Forduljon balra, a következő útra: Sebastián Elcano | menjen 60 m
összesen 3,1 km |
| | 6. Hajtson tovább ezen: RN 3
Kb. 54 perc | menjen 77,3 km
összesen 80,5 km |
| | 7. Hajtson tovább ezen: RP 1
Belépés ide: Chile
Kb. 15 perc | menjen 10,9 km
összesen 91,4 km |
| | 8. Hajtson tovább ezen: Ruta 257 Ch
Kb. 5 perc | menjen 4,7 km
összesen 96,1 km |
| | 9. Hajtson tovább ezen: Y-79
Kb. 44 perc | menjen 40,3 km
összesen 136 km |
|  | 10. Enyhén jobbra, a következő útra: Y-71
Kb. 44 perc | menjen 40,1 km
összesen 176 km |
|  | 11. Forduljon jobbra, a következő útra: Y-635
Kb. 49 perc | menjen 44,8 km
összesen 221 km |

 Y-635

Ezek az útvonalak csak tervezési célokat szolgálnak. Előfordulhat, hogy építkezések, közlekedési vagy időjárási körülmények, illetve egyéb okok miatt a valóság nem egyezik meg a térkép eredményeivel. Az útvonal tervezésekor legyen tekintettel ezekre az eshetőségekre is. Az út során vegye figyelembe az összes jelzőtáblát és tájékoztatót.

Térképadatok ©2013 Google, Inav/Geosistemas SRL, Mapcity