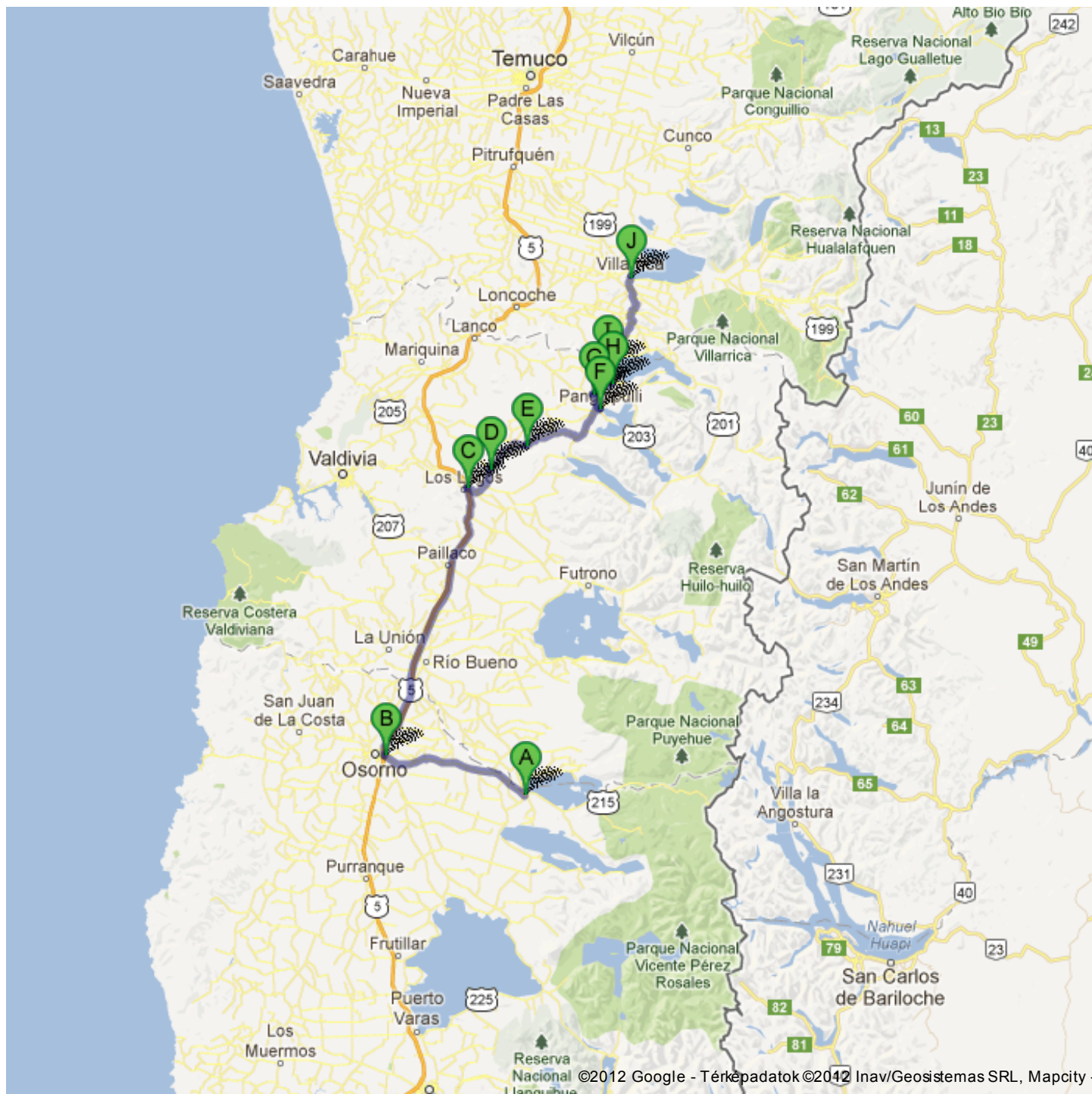





Útvonal ide: Av Juan Antonio Ríos
240 km – körülbelül 4 óra 27 perc



©2012 Google - Térképadatok ©2012 Inav/Geosistemas SRL, Mapcity -

A Puyehue, Los Lagos Region, Chile

1. Haladjon tovább **dél** felé itt: **T-981-U, Ruta 215 Ch** irányába menjen 450 m
összesen 450 m

 2. Forduljon a(z) 1. útra jobbra a(z) **Ruta 215 Ch** útra menjen 36,1 km
összesen 36,5 km
Kb. 40 perc

 3. Forduljon jobbra ezen maradva: **Ruta 215 Ch** menjen 9,2 km
összesen 45,7 km
Kb. 10 perc

4. Hajtson tovább ezen: **Av Alcalde Alberto Fuschlocher** menjen 750 m
összesen 46,5 km
Kb. 2 perc

Összesen: 46,5 km – körülbelül 52 perc

B Av Alcalde Alberto Fuschlocher

összesen 0,0 km

5. Haladjon **nyugat** felé menjen 15 m
összesen 15 m

6. Csatlakozzon rá erre: **Av Alcalde Alberto Fuschlocher** menjen 24 m
összesen 39 m

 7. Forduljon jobbra, a következő útra: **Ruta 5** menjen 7 m
összesen 46 m


8. Hajtson le a(z) **Ruta 5** útra menjen 87,5 km
összesen 87,6 km
Kb. 1 óra 36 perc

Összesen: 87,6 km – körülbelül 1 óra 36 perc

C Longitudinal Sur, Sector: Límite Regional - Quellón

összesen 0,0 km

9. Haladjon tovább **észak** felé itt: **Longitudinal Sur, Sector: Límite Regional - Quellón, T-39** irányába menjen 110 m
összesen 110 m

 10. Élesen jobbra, a következő útra: **T-39** menjen 11,7 km
összesen 11,8 km
Kb. 13 perc

Összesen: 11,8 km – körülbelül 13 perc

D T-39

összesen 0,0 km

11. Haladjon tovább **északkelet** felé itt: **T-39, T-365** irányába menjen 15,2 km
összesen 15,2 km
Kb. 17 perc

Összesen: 15,2 km – körülbelül 17 perc

E T-39

összesen 0,0 km

12. Haladjon tovább **kelet** felé itt: **T-39, T-367** irányába menjen 29,2 km
összesen 29,2 km
Kb. 32 perc

Összesen: 29,2 km – körülbelül 32 perc

F T-39

összesen 0,0 km

13. Haladjon tovább **kelet** felé itt: **T-39, Ruta 203 Ch** irányába menjen 76 m
összesen 76 m


 14. Élesen balra, a következő útra: **Ruta 203 Ch** menjen 4,8 km
összesen 4,9 km
Kb. 6 perc

Összesen: 4,9 km – körülbelül 6 perc

G Ruta 203 Ch

összesen 0,0 km

15. Haladjon tovább **északnyugat** felé itt: **Ruta 203 Ch, T-225** irányába menjen 25 m
összesen 25 m

	16. Forduljon a(z) 1. útra jobbra a(z) T-225 útra Kb. 8 perc	menjen 6,9 km összesen 6,9 km
---	--	----------------------------------

Összesen: **6,9 km** – körülbelül **8 perc**

	T-225	összesen 0,0 km
--	-------	-----------------

17. Haladjon tovább északnyugat felé itt: T-785-S, T-253-S irányába Kb. 6 perc	menjen 5,4 km összesen 5,4 km
---	----------------------------------

Összesen: **5,4 km** – körülbelül **6 perc**

	T-785-S	összesen 0,0 km
--	---------	-----------------

18. Haladjon tovább észak felé itt: T-239-S, T-785-S irányába Kb. 6 perc	menjen 5,9 km összesen 5,9 km
---	----------------------------------

19. Haladjon tovább ezen az útvonalon maradva: T-239-S	menjen 140 m összesen 6,0 km
---	---------------------------------

20. Hajtson tovább ezen: S-239-T Kb. 13 perc	menjen 11,5 km összesen 17,5 km
--	------------------------------------

	21. Forduljon balra, a következő útra: S-95-T Kb. 16 perc	menjen 13,3 km összesen 30,9 km
--	---	------------------------------------

22. Hajtson tovább ezen: Ruta S-95-T Kb. 50 mp	menjen 750 m összesen 31,6 km
--	----------------------------------

23. Hajtson tovább ezen: Av Juan Antonio Ríos Kb. 1 perc	menjen 1,0 km összesen 32,6 km
--	-----------------------------------

Összesen: **32,6 km** – körülbelül **37 perc**

	Av Juan Antonio Ríos
--	----------------------

Ezek az útvonalak csak tervezési célokat szolgálnak. Előfordulhat, hogy építkezések, közlekedési vagy időjárási körülmények, illetve egyéb okok miatt a valóság nem egyezik meg a térkép eredményeivel. Az útvonal tervezésekor legyen tekintettel ezekre az eshetőségekre is. Az út során vegye figyelembe az összes jelzőtáblát és tájékoztatót.

Térképadatok ©2012 Google, Mapcity

