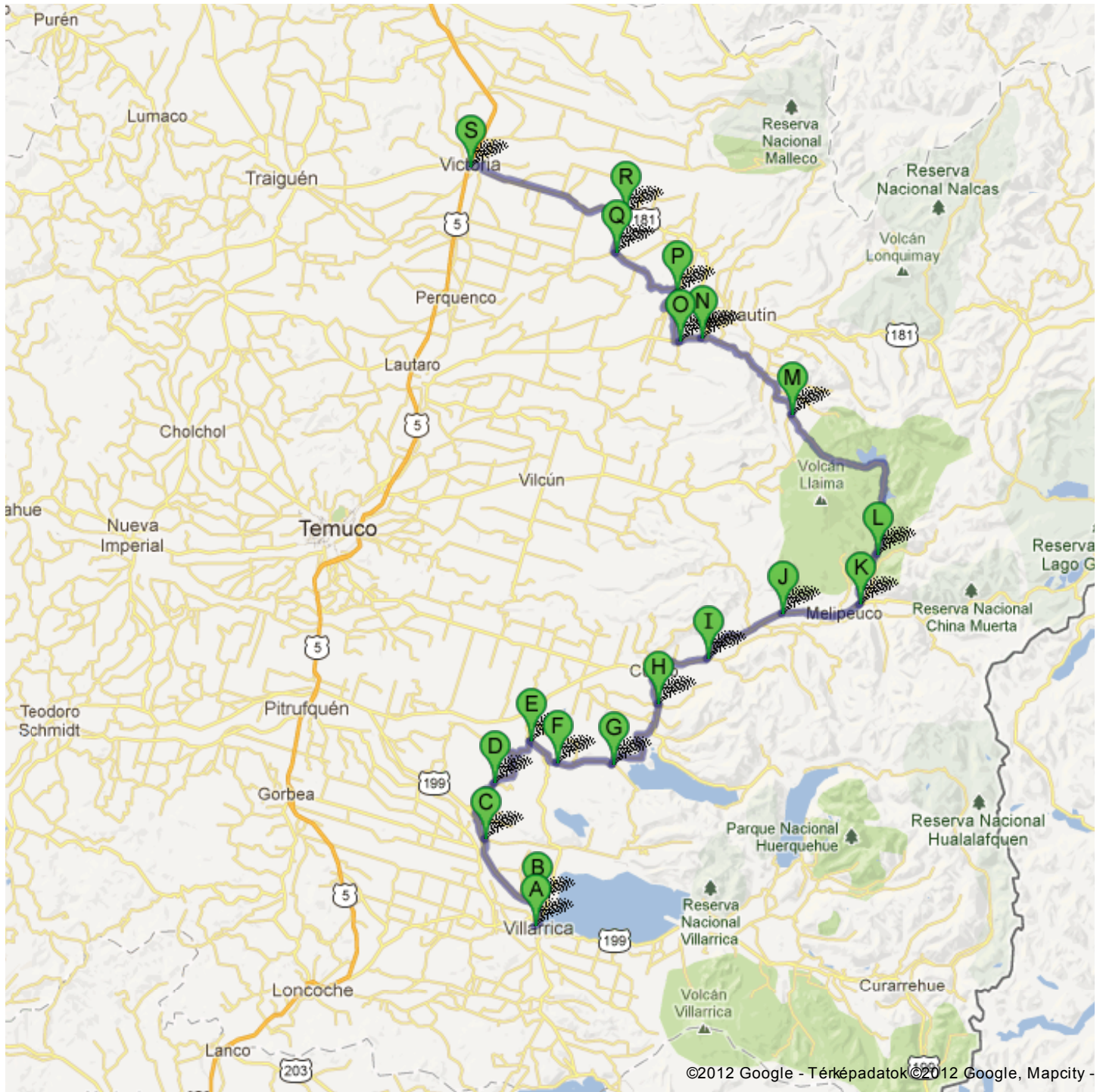




Útvonal ide: Longitudinal Sur Sector: Río Renaico - Límite Regional 237 km – körülbelül 4 óra 28 perc



©2012 Google - Térképadatok ©2012 Google, Mapcity -



A José Miguel Carrera

1. Haladjon tovább **északkelet** felé itt: **José Miguel Carrera, S Epulef** irányába
Kb. 2 perc menjen 800 m
összesen 800 m
-  2. Forduljon balra, a következő útra: **Ruta 199** menjen 110 m
összesen 900 m
3. Hajtson tovább ezen: **Ruta 199 Ch**
A cél jobbra lesz
Kb. 3 perc menjen 2,8 km
összesen 3,7 km

Összesen: **3,7 km** – körülbelül **5 perc**

B Ruta 199 Ch


összesen 0,0 km

4. Haladjon tovább **északnyugat** felé itt: **Ruta 199 Ch, S-695** irányába
Kb. 13 perc menjen 12,0 km
összesen 12,0 km
-  5. Forduljon jobbra, a következő útra: **S-649**
Kb. 2 perc menjen 1,7 km
összesen 13,7 km
-  6. Enyhén balra, a következő útra: **S-553**
A cél balra lesz menjen 10 m
összesen 13,7 km

Összesen: **13,7 km** – körülbelül **15 perc**

C S-553

összesen 0,0 km

7. Haladjon tovább **északnyugat** felé itt: **S-553, Ruta 199 Ch** irányába
Kb. 2 perc menjen 1,5 km
összesen 1,5 km
-  8. Forduljon jobbra, a következő útra: **Ruta 199 Ch**
Kb. 2 perc menjen 1,8 km
összesen 3,3 km
-  9. Forduljon a(z) 2. útra jobbra a(z) **S-549** útra
A cél jobbra lesz
Kb. 8 perc menjen 7,2 km
összesen 10,5 km

Összesen: **10,5 km** – körülbelül **12 perc**

D S-549


összesen 0,0 km

10. Haladjon tovább **északkelet** felé itt: **S-549, S-479** irányába
Kb. 9 perc menjen 7,9 km
összesen 7,9 km
-  11. Forduljon jobbra, a következő útra: **S-479**
Kb. 5 perc menjen 4,1 km
összesen 12,0 km
-  12. Forduljon balra, a következő útra: **S-69**
A cél balra lesz
Kb. 54 mp menjen 16 m
összesen 12,0 km

Összesen: **12,0 km** – körülbelül **14 perc**

E S-69

összesen 0,0 km

13. Haladjon tovább **délkelet** felé itt: **S-69, S-479** irányába
Kb. 3 perc menjen 2,6 km
összesen 2,6 km
-  14. Enyhén balra, a következő útra: **S-503**
A cél balra lesz
Kb. 3 perc menjen 2,8 km
összesen 5,4 km

Összesen: **5,4 km** – körülbelül **6 perc**

F S-503

összesen 0,0 km

15. Haladjon tovább **délkelet** felé itt: **S-503, R-662** irányába
Kb. 10 perc menjen 8,8 km
összesen 8,8 km

	16. Forduljon balra, a következő útra: R-662 A cél balra lesz	menjen 52 m összesen 8,8 km
		Összesen: 8,8 km – körülbelül 10 perc
	R-662	összesen 0,0 km
	17. Haladjon tovább északkelet felé itt: R-662, S-75 irányába Kb. 14 perc	menjen 12,9 km összesen 12,9 km
	18. Enyhén balra, a következő útra: S-75 Kb. 4 perc	menjen 3,0 km összesen 15,9 km
	19. Forduljon balra ezen maradva: S-75	menjen 350 m összesen 16,3 km
		Összesen: 16,3 km – körülbelül 19 perc
	S-75	összesen 0,0 km
	20. Haladjon tovább kelet felé itt: S-75, S-61 irányába Kb. 6 perc	menjen 5,7 km összesen 5,7 km
	21. Forduljon jobbra, a következő útra: S-61 A cél balra lesz Kb. 10 perc	menjen 9,0 km összesen 14,8 km
		Összesen: 14,8 km – körülbelül 16 perc
	S-61	összesen 0,0 km
	22. Haladjon tovább északkelet felé itt: S-61, S-533 irányába A cél balra lesz Kb. 15 perc	menjen 13,9 km összesen 13,9 km
		Összesen: 13,9 km – körülbelül 15 perc
	S-61	összesen 0,0 km
	23. Haladjon tovább kelet felé itt: S-61, S-557 irányába Kb. 14 perc	menjen 12,6 km összesen 12,6 km
	24. Forduljon balra, a következő útra: R-925-S A cél balra lesz	menjen 130 m összesen 12,7 km
		Összesen: 12,7 km – körülbelül 14 perc
	R-925-S	összesen 0,0 km
	25. Haladjon tovább északkelet felé itt: R-925-S, ZG-720 irányába Kb. 10 perc	menjen 8,9 km összesen 8,9 km
		Összesen: 8,9 km – körülbelül 10 perc
	R-925-S	összesen 0,0 km
	26. Haladjon tovább észak felé itt: R-925-S, S-297-R irányába Kb. 37 perc	menjen 33,7 km összesen 33,7 km
		Összesen: 33,7 km – körülbelül 37 perc
	R-925-S	összesen 0,0 km
	27. Haladjon tovább észak felé itt: R-925-S, S-209-R irányába Kb. 9 perc	menjen 8,6 km összesen 8,6 km
	28. Forduljon jobbra ezen maradva: R-925-S Kb. 1 perc	menjen 800 m összesen 9,4 km
	29. Forduljon balra, a következő útra: R-921 Kb. 13 perc	menjen 11,0 km összesen 20,5 km
	30. Hajtson tovább ezen: S-11-R	menjen 1,2 km

Kb. 2 perc

összesen 21,6 km

Összesen: **21,6 km** – körülbelül **25 perc**

S-11-R

összesen 0,0 km

31. Haladjon tovább **délnyugat** felé itt: **S-11-R, R-885** irányába
Kb. 4 perc

menjen 3,3 km

összesen 3,3 km

Összesen: **3,3 km** – körülbelül **4 perc**

S-11-R

összesen 0,0 km

32. Haladjon tovább **délnyugat** felé itt: **S-11-R, R-883** irányába
Kb. 58 mp

menjen 900 m

összesen 900 m



33. Forduljon a(z) 1. útra jobbra a(z) **R-883** útra
Kb. 11 perc

menjen 10,0 km

összesen 10,8 km

Összesen: **10,8 km** – körülbelül **12 perc**

R-883

összesen 0,0 km

34. Haladjon tovább **északkelet** felé itt: **R-883, R-881** irányába

menjen 210 m

összesen 210 m



35. Forduljon balra, a következő útra: **R-881**
Kb. 16 perc

menjen 13,5 km

összesen 13,8 km

Összesen: **13,8 km** – körülbelül **16 perc**

R-881

összesen 0,0 km

36. Haladjon tovább **északnyugat** felé itt: **R-861, Ruta 181 Ch** irányába
Kb. 7 perc

menjen 6,2 km

összesen 6,2 km

Összesen: **6,2 km** – körülbelül **7 perc**

R-861

összesen 0,0 km

37. Haladjon tovább **nyugat** felé itt: **Ruta 181 Ch, R-823** irányába
Kb. 29 perc

menjen 26,5 km

összesen 26,5 km



38. Forduljon balra, a következő útra: **Longitudinal Sur Sector: Río Renaico - Límite Regional**
Kb. 1 perc

menjen 400 m

összesen 26,9 km

Összesen: **26,9 km** – körülbelül **30 perc**

Longitudinal Sur Sector: Río Renaico - Límite Regional

Ezek az útvonalak csak tervezési célokat szolgálnak. Előfordulhat, hogy építkezések, közlekedési vagy időjárási körülmények, illetve egyéb okok miatt a valóság nem egyezik meg a térkép eredményeivel. Az útvonal tervezésekor legyen tekintettel ezekre az eshetőségekre is. Az út során vegye figyelembe az összes jelzőtáblát és tájékoztatót.

Térképadatok ©2012 Google, Mapcity