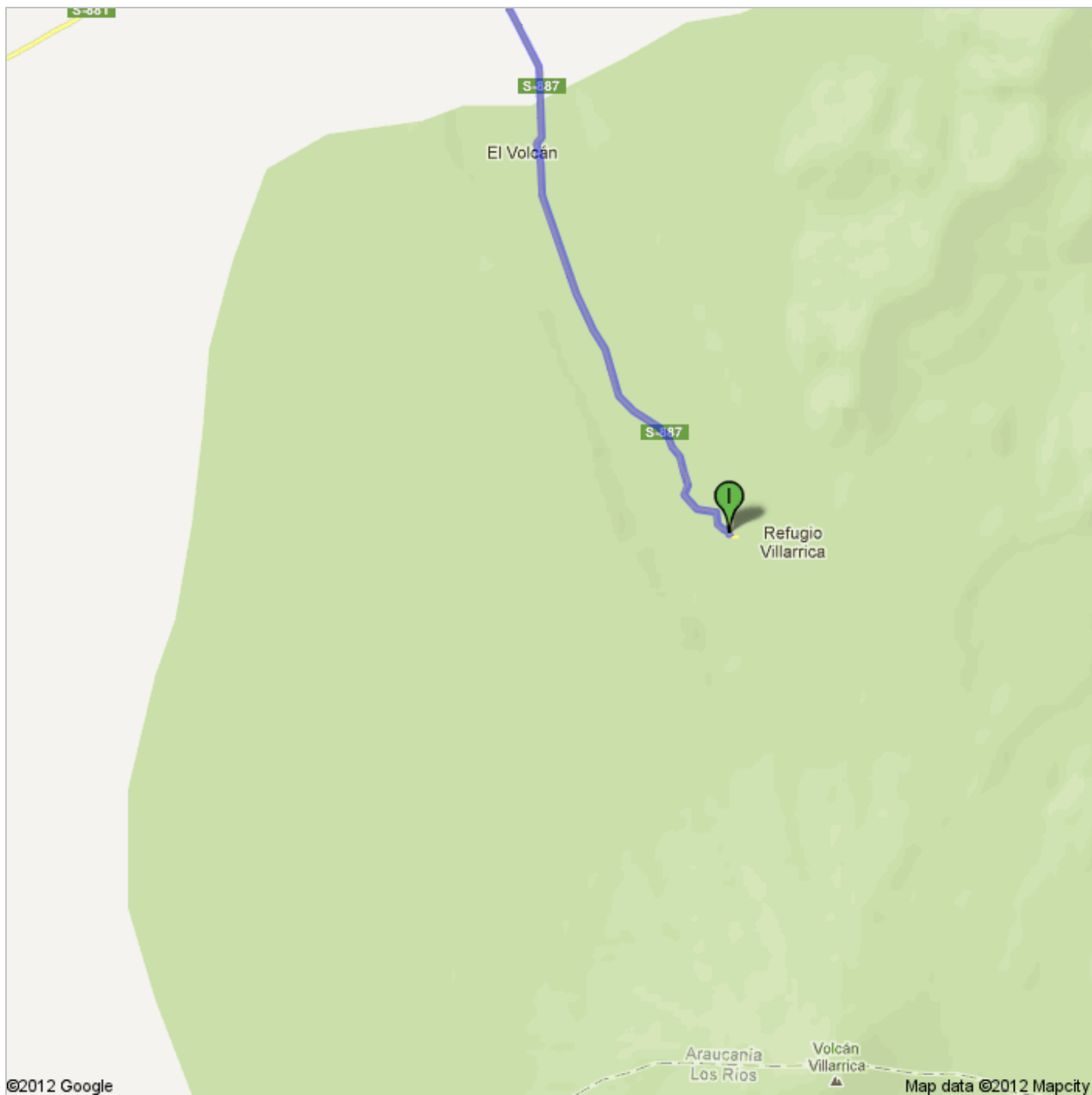





Útvonal ide: S-887
37,7 km – körülbelül 46 perc



 Berkoff

1. Haladjon tovább **északnyugat** felé itt: **Berkoff, Río Trancura** irányába
menjen 60 m
összesen 60 m

 2. Forduljon jobbra, a következő útra: **Las Azucenas**
menjen 110 m
összesen 170 m


 3. Forduljon jobbra, a következő útra: **S Epulef**
Kb. 4 perc
menjen 1,8 km
összesen 2,0 km

4. Hajtson tovább ezen: **Ruta 199**
Kb. 2 perc
menjen 2,1 km
összesen 4,2 km


Összesen: **4,2 km** – körülbelül **7 perc**

 Ruta 199 összesen 0,0 km

5. Haladjon tovább **kelet** felé itt: **Ruta 199, Ruta 199 Ch** irányába
Kb. 2 perc
menjen 1,4 km
összesen 1,4 km

 6. A(z) **Ruta 199** enyhén jobbra fordul, és inentől úgy hívják, hogy **Ruta 199 Ch**
Kb. 8 perc
menjen 6,9 km
összesen 8,4 km

Összesen: **8,4 km** – körülbelül **9 perc**

 Ruta 199 Ch összesen 0,0 km

7. Haladjon tovább **délkelet** felé itt: **Ruta 199 Ch, S-863** irányába
Kb. 8 perc
menjen 7,7 km
összesen 7,7 km

Összesen: **7,7 km** – körülbelül **8 perc**

 Ruta 199 Ch összesen 0,0 km

8. Haladjon tovább **északkelet** felé itt: **Ruta 199 Ch, S-891** irányába
Kb. 1 perc
menjen 950 m
összesen 950 m

Összesen: **950 m** – körülbelül **1 perc**

 Ruta 199 Ch összesen 0,0 km

9. Haladjon tovább **északkelet** felé itt: **Ruta 199 Ch, S-891** irányába
menjen 41 m
összesen 41 m

 10. Élesen jobbra, a következő útra: **S-891**
Kb. 3 perc
menjen 2,2 km
összesen 2,3 km

Összesen: **2,3 km** – körülbelül **3 perc**

 S-891 összesen 0,0 km

11. Haladjon tovább **dél** felé itt: **S-891, S-893** irányába
Kb. 2 perc
menjen 1,5 km
összesen 1,5 km

Összesen: **1,5 km** – körülbelül **2 perc**

 S-891 összesen 0,0 km

12. Haladjon tovább **dél** felé itt: **S-891, S-881** irányába
menjen 44 m
összesen 44 m

 13. Forduljon a(z) 1. útra balra a(z) **S-881** útra
Kb. 5 perc
menjen 3,8 km
összesen 3,8 km

Összesen: **3,8 km** – körülbelül **5 perc**

 S-881 összesen 0,0 km

14. Haladjon tovább **észak** felé itt: **S-881, S-887** irányába

menjen 42 m
összesen 42 m



15. Élesen jobbra, a következő útra: **S-887**
Kb. 10 perc

menjen 8,9 km
összesen 8,9 km

Összesen: **8,9 km** – körülbelül **10 perc**



S-887

Ezek az útvonalak csak tervezési célokat szolgálnak. Előfordulhat, hogy építkezések, közlekedési vagy időjárási körülmények, illetve egyéb okok miatt a valóság nem egyezik meg a térkép eredményeivel. Az útvonal tervezésekor legyen tekintettel ezekre az eshetőségekre is. Az út során vegye figyelembe az összes jelzőtáblát és tájékoztatót.

Térképadatok ©2012 Google, Mapcity

