
















Útvonal ide: RN 40  
400 km – körülbelül 6 óra 23 perc



©2012 Google - Térkép adatok ©2012 Inav/Geosistemas SRL, Mapcity -

 E-879

	1. Haladjon tovább <b>kelet</b> felé itt: <b>E-879, Patagual</b> irányába	menjen 550 m összesen 550 m
	2. Hajtson tovább ezen: <b>Patagual</b> Kb. 1 perc	menjen 1,0 km összesen 1,6 km
	3. Forduljon jobbra itt: <b>Circunvalación Sur</b>	menjen 12 m összesen 1,6 km
	4. Forduljon a(z) 1. útra balra a(z) <b>Alfonso Ramiro de La Fuente</b> útra Kb. 1 perc	menjen 400 m összesen 2,0 km
	5. Hajtson tovább ezen: <b>Alonso Ramírez</b>	menjen 140 m összesen 2,1 km
	6. Forduljon balra <b>Enrique de La Fuente</b> irányába Kb. 2 perc	menjen 1,4 km összesen 3,5 km
	7. Forduljon a(z) 2. útra balra, <b>Enrique de La Fuente</b> irányába	menjen 190 m összesen 3,7 km
	8. Forduljon jobbra, a következő útra: <b>Enrique de La Fuente</b> Kb. 1 perc	menjen 700 m összesen 4,4 km
	9. Forduljon jobbra, a következő útra: <b>General del Canto</b> Kb. 1 perc	menjen 650 m összesen 5,1 km
	10. Enyhén balra, a következő útra: <b>Camino Internacional</b> Kb. 3 perc	menjen 2,6 km összesen 7,7 km
	11. Hajtson tovább ezen: <b>Ruta 60 Ch</b> Kb. 1 óra 8 perc	menjen 61,0 km összesen 68,7 km
	12. Enyhén balra ezen maradva: <b>Ruta 60 Ch</b> Kb. 1 perc	menjen 130 m összesen 68,8 km
	13. Enyhén jobbra ezen maradva: <b>Ruta 60 Ch</b>	menjen 210 m összesen 69,1 km
	14. Enyhén jobbra ezen maradva: <b>Ruta 60 Ch</b>	menjen 130 m összesen 69,2 km
	15. Enyhén balra ezen maradva: <b>Ruta 60 Ch</b> Kb. 1 perc	menjen 250 m összesen 69,4 km
	16. Enyhén balra ezen maradva: <b>Ruta 60 Ch</b> <b>Belépés ide: Argentína</b> Kb. 5 perc	menjen 3,4 km összesen 72,9 km
	17. Hajtson tovább ezen: <b>RN 7</b> Kb. 58 perc	menjen 86,2 km összesen 159 km
	18. Forduljon balra, a következő útra: <b>RP 39</b> A cél balra lesz Kb. 2 perc	menjen 240 m összesen 159 km

Összesen: **159 km** – körülbelül **2 óra 26 perc**

 RP 39

összesen 0,0 km

	19. Haladjon tovább <b>dél</b> felé itt: <b>RP 39, RN 7</b> irányába	menjen 240 m összesen 240 m
	20. Forduljon a(z) 1. útra balra a(z) <b>RP 13</b> útra Kb. 19 perc	menjen 13,4 km összesen 13,7 km
	21. Forduljon jobbra <b>RP 13</b> irányába Kb. 9 perc	menjen 6,7 km összesen 20,4 km
	22. Enyhén jobbra, a következő útra: <b>RP 13</b>	menjen 62,6 km

	Kb. 1 óra 24 perc	összesen 83,0 km
	23. Hajtson tovább ezen: <b>Bariloche</b>	menjen 400 m összesen 83,5 km
	24. Forduljon balra, a következő útra: <b>La Pampa</b> Kb. 2 perc	menjen 700 m összesen 84,1 km
	25. Hajtson tovább ezen: <b>Sta Rosa</b> Kb. 1 perc	menjen 750 m összesen 84,9 km
	26. Forduljon balra, a következő útra: <b>Colón</b> Kb. 2 perc	menjen 1,3 km összesen 86,2 km
	27. Forduljon a(z) 3. útra balra a(z) <b>Luján</b> útra Kb. 45 mp	menjen 350 m összesen 86,5 km
	28. Forduljon a(z) 1. útra jobbra a(z) <b>Mazza</b> útra Kb. 3 perc	menjen 1,2 km összesen 87,7 km
	29. Forduljon jobbra, a következő útra: <b>Av San Martín</b>	menjen 73 m összesen 87,8 km
	30. Forduljon a(z) 1. útra balra a(z) <b>Dorrego</b> útra Kb. 4 perc	menjen 2,3 km összesen 90,0 km
	31. Forduljon balra, a következő útra: <b>Condarco</b> Kb. 2 perc	menjen 1,4 km összesen 91,5 km
	32. Hajtson tovább ezen: <b>RN 40</b> Kb. 2 perc	menjen 500 m összesen 92,0 km

Összesen: **92,0 km** – körülbelül **2 óra 12 perc**

 RN 40 összesen 0,0 km

	33. Haladjon tovább <b>északkelet</b> felé itt: <b>RN 40, Sta Rita</b> irányába Kb. 1 óra 33 perc	menjen 133 km összesen 133 km
	34. Enyhén jobbra ezen maradvá: <b>RN 40</b> Kb. 13 perc	menjen 15,9 km összesen 149 km

Összesen: **149 km** – körülbelül **1 óra 46 perc**

 RN 40

Ezek az útvonalak csak tervezési célokat szolgálnak. Előfordulhat, hogy építkezések, közlekedési vagy időjárási körülmények, illetve egyéb okok miatt a valóság nem egyezik meg a térkép eredményeivel. Az útvonal tervezésekor legyen tekintettel ezekre az eshetőségekre is. Az út során vegye figyelembe az összes jelzótáblát és tájékoztatót.

Térképadatok ©2012 Google, Inav/Geosistemas SRL, Mapcity