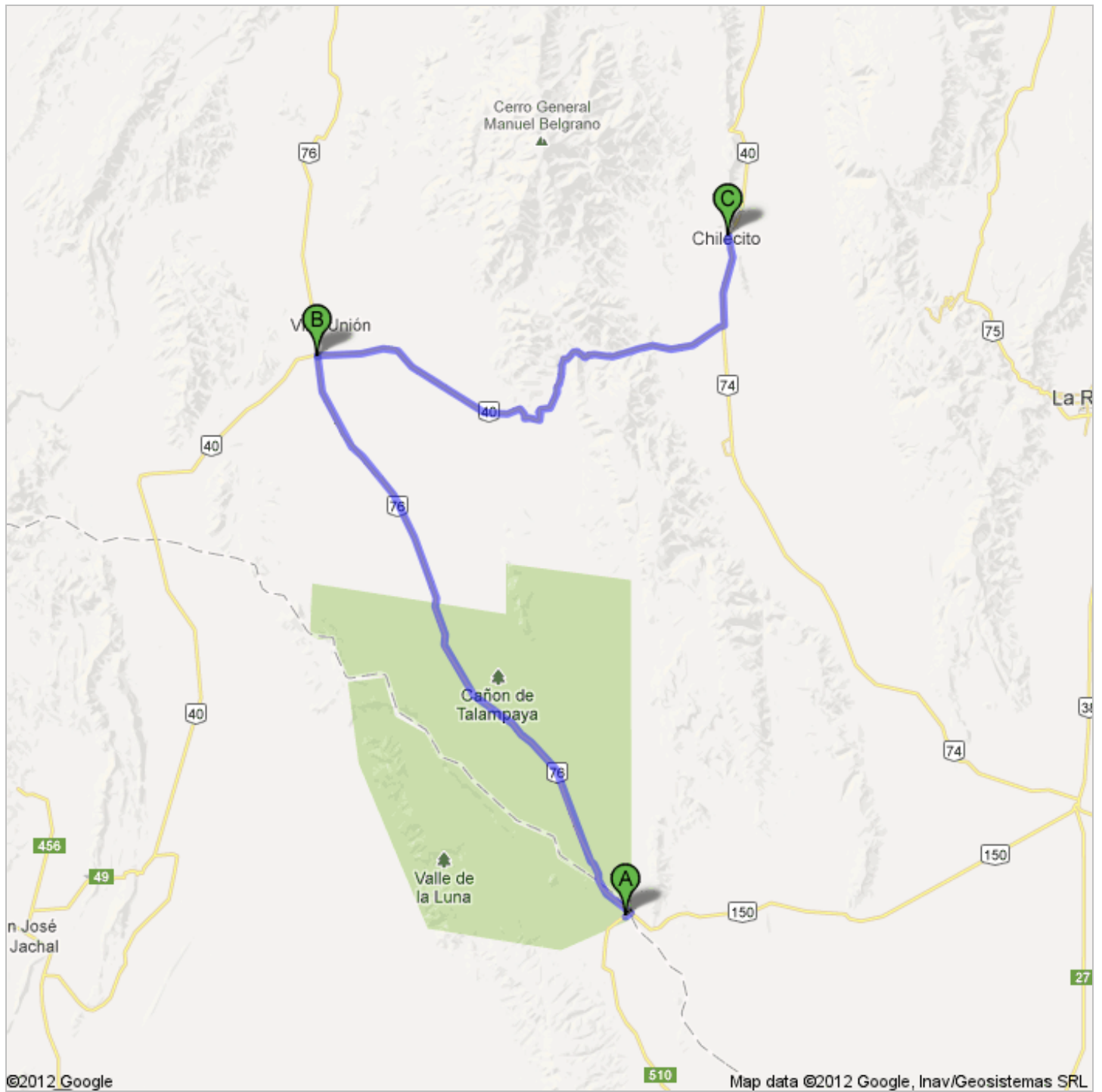





Útvonal ide: RN 40  
222 km – körülbelül 2 óra 59 perc



 RP 510

1. Haladjon tovább **északkelet** felé itt: **RP 510, RN 150** irányába  
Kb. 45 mp menjen 1,1 km  
összesen 1,1 km


 2. Forduljon balra, a következő útra: **RN 76** menjen 113 km  
összesen 114 km  
Kb. 1 óra 16 perc

Összesen: **114 km** – körülbelül **1 óra 17 perc**

 RN 76

összesen 0,0 km

3. Haladjon tovább **észak** felé itt: **RN 76, RN 40** irányába  
menjen 86 m  
összesen 86 m

 4. Forduljon jobbra, a következő útra: **RN 40** menjen 91,1 km  
összesen 91,2 km  
Kb. 1 óra 30 perc

 5. Enyhén balra ezen maradv: **RN 40** menjen 16,3 km  
összesen 108 km  
Kb. 12 perc

Összesen: **108 km** – körülbelül **1 óra 42 perc**

 RN 40

Ezek az útvonalak csak tervezési célokat szolgálnak. Előfordulhat, hogy építkezések, közlekedési vagy időjárási körülmények, illetve egyéb okok miatt a valóság nem egyezik meg a térkép eredményeivel. Az útvonal tervezésekor legyen tekintettel ezekre az eshetőségekre is. Az út során vegye figyelembe az összes jelzőtáblát és tájékoztatót.

Térképadatok ©2012 Google, Inav/Geosistemas SRL