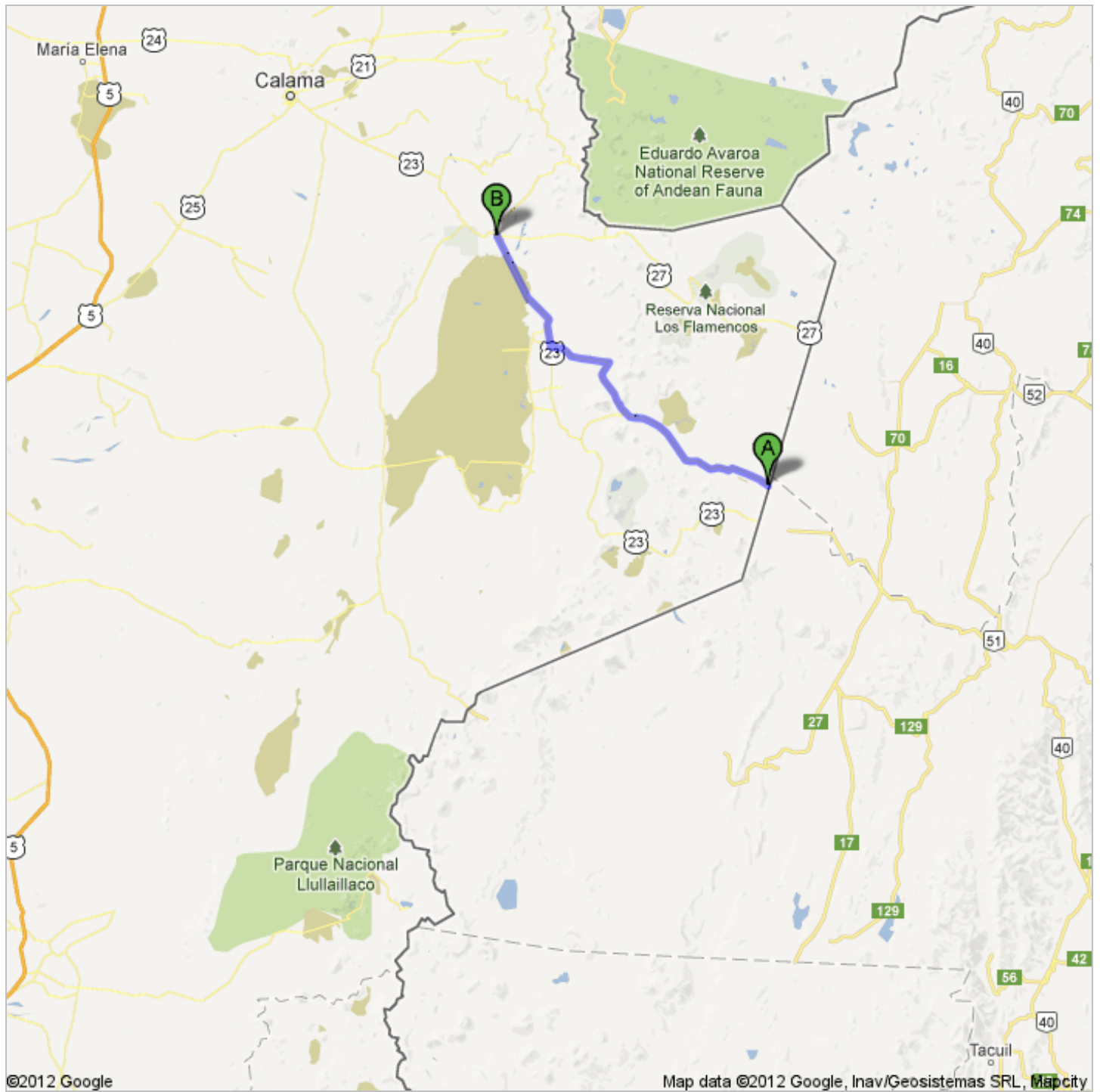







Útvonal ide: Calama - San Pedro de Atacama - Paso Sico  
157 km – körülbelül 2 óra 52 perc



 B-357

- 
- |   |                                   |
|---|-----------------------------------|
| 1. Haladjon tovább <b>északnyugat</b> felé itt: <b>B-357, B-365</b> irányába<br>Kb. 2 óra 0 perc  | menjen 110 km<br>összesen 110 km  |
|  2. Enyhén jobbra, a következő útra: <b>Ruta 23 Ch</b><br>Kb. 51 perc | menjen 45,8 km<br>összesen 156 km |
| 3. Hajtson tovább ezen: <b>Calama - San Pedro de Atacama - Paso Sico</b><br>Kb. 1 perc  | menjen 1,3 km<br>összesen 157 km  |

 Calama - San Pedro de Atacama - Paso Sico

---

Ezek az útvonalak csak tervezési célokat szolgálnak. Előfordulhat, hogy építkezések, közlekedési vagy időjárási körülmények, illetve egyéb okok miatt a valóság nem egyezik meg a térkép eredményeivel. Az útvonal tervezésekor legyen tekintettel ezekre az eshetőségekre is. Az út során vegye figyelembe az összes jelzőtáblát és tájékoztatót.

Térképadatok ©2012 Google, Inav/Geosistemas SRL, Mapcity