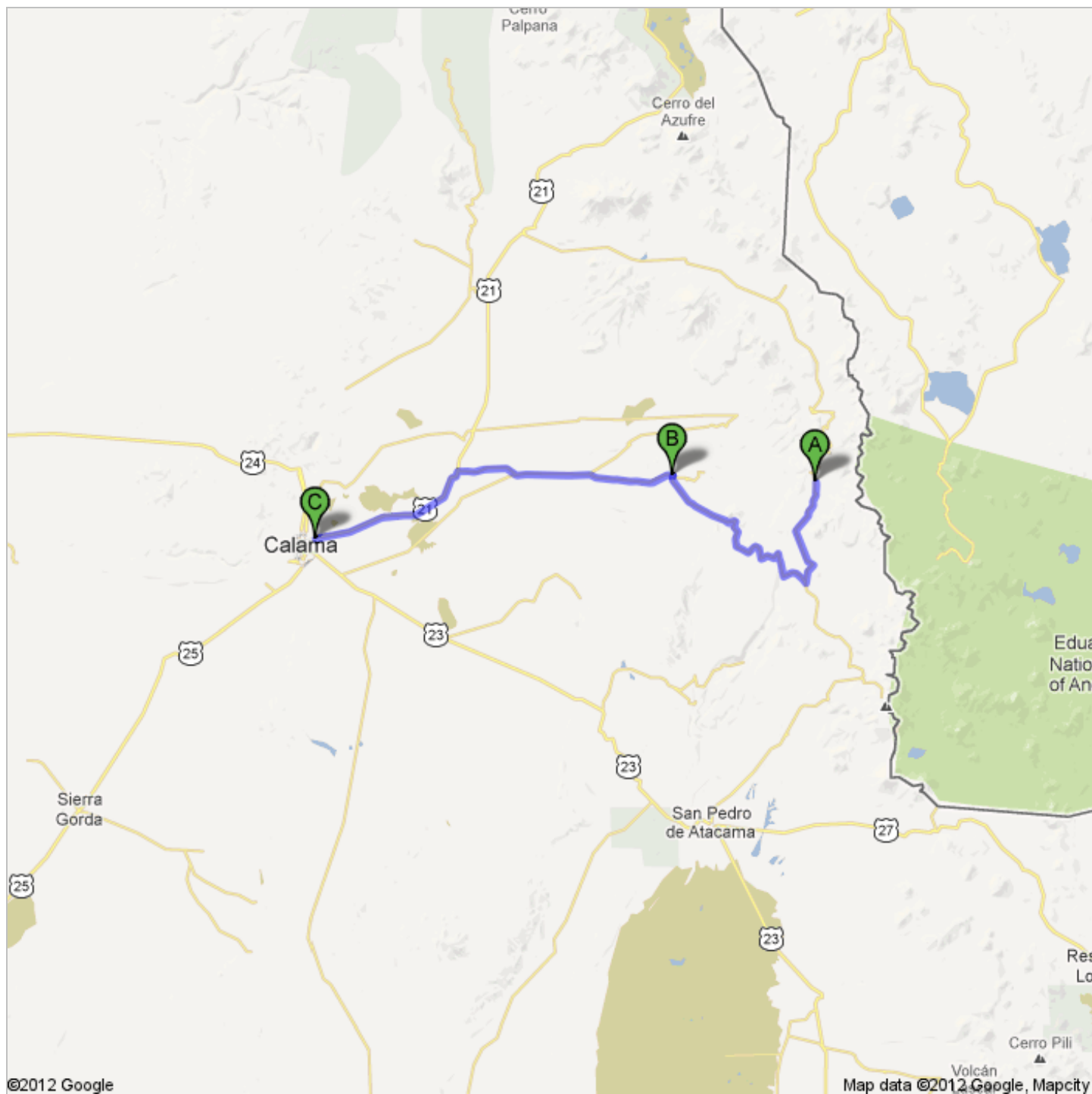






Útvonal ide: Ruta 21 Ch
137 km – körülbelül 2 óra 31 perc



 B-245

1. Haladjon tovább **dél** felé itt: **B-245, B-159** irányába
Kb. 24 perc menjen 21,7 km
összesen 21,7 km

 2. Forduljon jobbra, a következő útra: **B-159**
Kb. 47 perc menjen 43,0 km
összesen 64,6 km

Összesen: 64,6 km – körülbelül 1 óra 11 perc


 B-159

összesen 0,0 km

3. Haladjon tovább **északnyugat** felé itt: **B-159, B-165** irányába
Kb. 18 perc menjen 16,3 km
összesen 16,3 km

4. Hajtson tovább ezen: **B-165**
Kb. 15 perc menjen 13,4 km
összesen 29,7 km

 5. Enyhén jobbra, a következő útra: **B-169**
Kb. 13 perc menjen 11,5 km
összesen 41,3 km

 6. Forduljon balra, a következő útra: **Ruta 21 Ch**
Kb. 35 perc menjen 31,2 km
összesen 72,5 km

Összesen: 72,5 km – körülbelül 1 óra 20 perc

 Ruta 21 Ch

Ezek az útvonalak csak tervezési célokat szolgálnak. Előfordulhat, hogy építkezések, közlekedési vagy időjárási körülmények, illetve egyéb okok miatt a valóság nem egyezik meg a térkép eredményeivel. Az útvonal tervezésekor legyen tekintettel ezekre az eshetőségekre is. Az út során vegye figyelembe az összes jelzőtáblát és tájékoztatót.

Térképadatok ©2012 Google, Mapcity