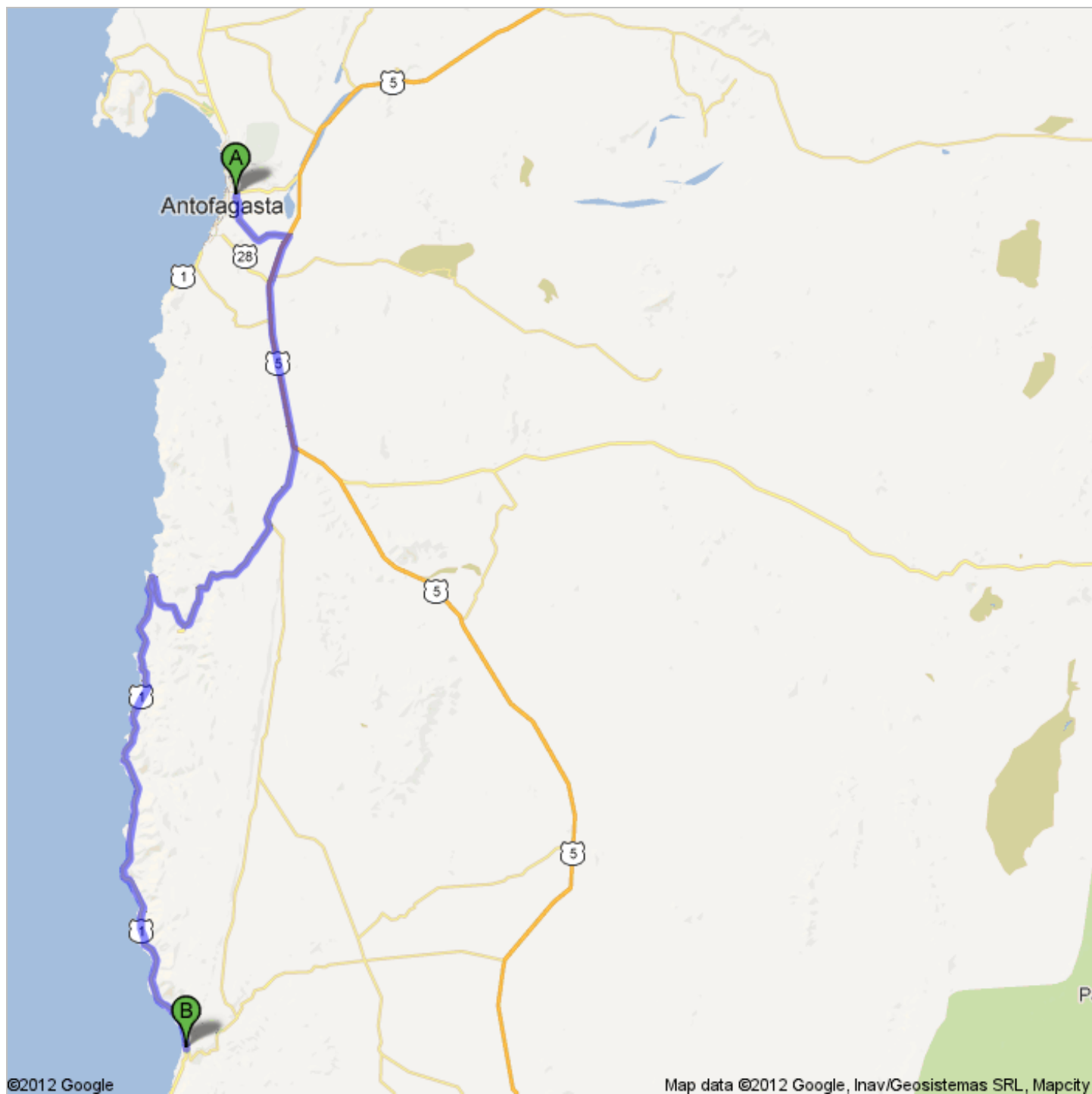






Útvonal ide: B-710
212 km – körülbelül 4 óra 11 perc



 Jerusalén

- | | | |
|--|--|------------------------------------|
| | 1. Haladjon tovább délnyugat felé itt: Jerusalén, Galilea irányába
Kb. 1 perc | menjen 400 m
összesen 400 m |
|  | 2. Forduljon balra, a következő útra: Quito
Kb. 46 mp | menjen 240 m
összesen 650 m |
| | 3. Hajtson tovább ezen: B-471
Kb. 17 perc | menjen 15,7 km
összesen 16,3 km |
|  | 4. Forduljon jobbra, a következő útra: Longitudinal Norte, Sector: Portezuelo Las Bombas - Quillagua
Kb. 43 perc | menjen 39,5 km
összesen 55,8 km |
|  | 5. Enyhén jobbra, a következő útra: B-70
Kb. 48 perc | menjen 44,1 km
összesen 99,9 km |
|  | 6. Enyhén jobbra, a következő útra: B-620
Kb. 32 perc | menjen 13,4 km
összesen 113 km |
| | 7. Hajtson tovább ezen: Ruta 1
Kb. 1 óra 47 perc | menjen 98,3 km
összesen 212 km |
|  | 8. Élesen balra, a következő útra: B-710 | menjen 56 m
összesen 212 km |

 B-710

Ezek az útvonalak csak tervezési célokat szolgálnak. Előfordulhat, hogy építkezések, közlekedési vagy időjárási körülmények, illetve egyéb okok miatt a valóság nem egyezik meg a térkép eredményeivel. Az útvonal tervezésekor legyen tekintettel ezekre az eshetőségekre is. Az út során vegye figyelembe az összes jelzőtáblát és tájékoztatót.

Térképadatok ©2012 Mapcity