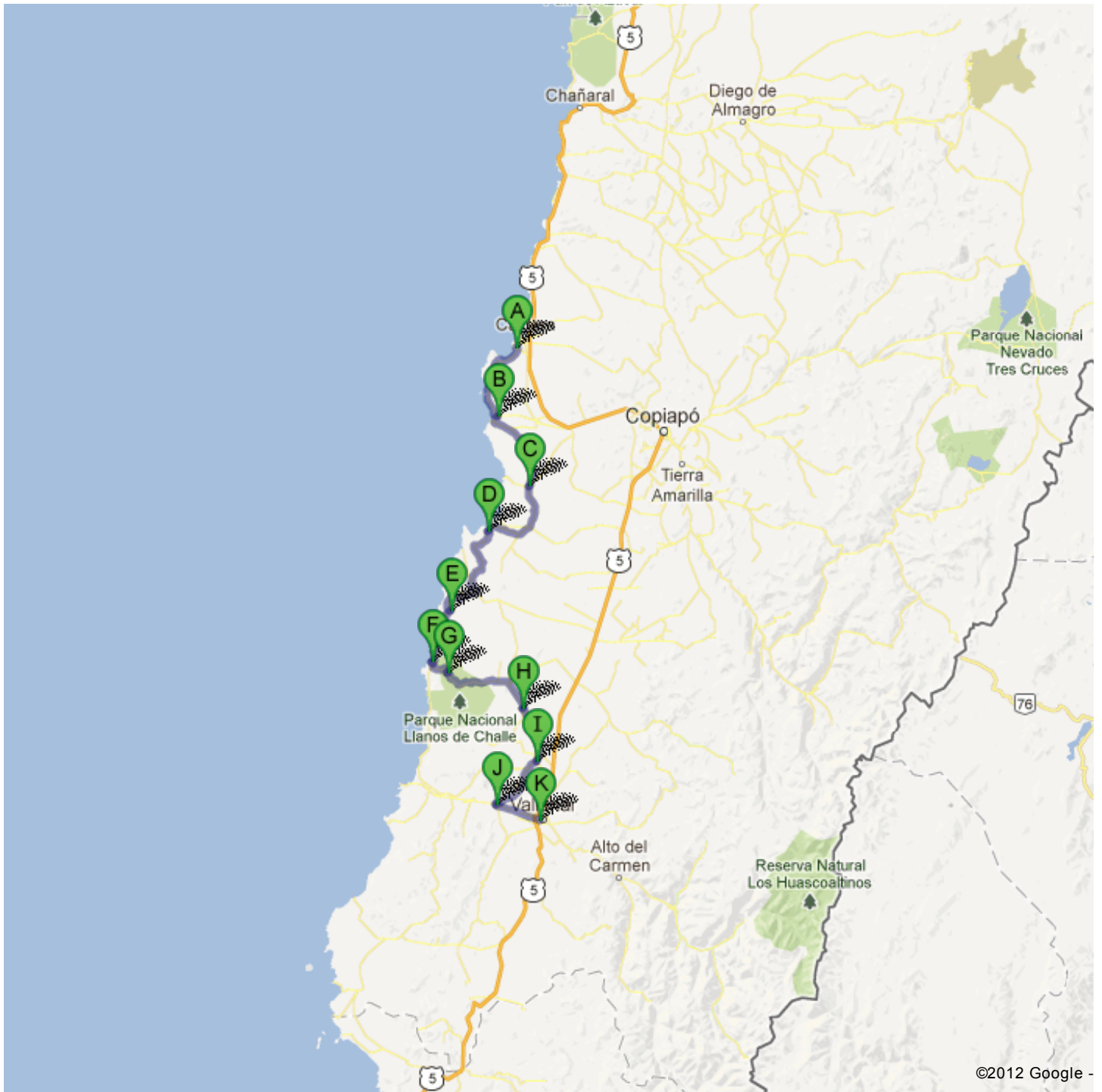





Útvonal ide: Ismeretlen út  
268 km – körülbelül 5 óra 54 perc



©2012 Google

## A Bahía Inglesa, Caldera, Atacama Region, Chile

- |   |                                    |
|---|------------------------------------|
| 1. Haladjon tovább <b>délkelet</b> felé itt: <b>Inca de Oro, San Francisco</b> irányába   | menjen 91 m<br>összesen 91 m       |
|  2. Forduljon jobbra itt: <b>San Francisco</b>                                  | menjen 400 m<br>összesen 500 m     |
|  3. Forduljon a(z) 1. útra balra, <b>Camino A Copiapó</b> irányába<br>Kb. 51 mp | menjen 500 m<br>összesen 1,0 km    |
|  4. Forduljon jobbra, a következő útra: <b>Camino A Copiapó</b>                 | menjen 350 m<br>összesen 1,4 km    |
|  5. Élesen jobbra, a következő útra: <b>C-302</b><br>Kb. 34 perc                | menjen 30,9 km<br>összesen 32,3 km |

Összesen: **32,3 km** – körülbelül **36 perc**

## B C-302


összesen 0,0 km

- |  |                                    |
|--|------------------------------------|
| 6. Haladjon tovább <b>kelet</b> felé itt: <b>C-302, C-302</b> irányába   | menjen 400 m<br>összesen 400 m     |
|  7. Enyhén jobbra ezen maradva: <b>C-302</b><br>Kb. 3 perc           | menjen 2,7 km<br>összesen 3,1 km   |
|  8. Forduljon balra, a következő útra: <b>C-358</b><br>Kb. 8 perc    | menjen 6,3 km<br>összesen 9,4 km   |
|  9. Forduljon jobbra, a következő útra: <b>C-324</b><br>Kb. 56 perc | menjen 23,1 km<br>összesen 32,5 km |

Összesen: **32,5 km** – körülbelül **1 óra 7 perc**

## C C-324

összesen 0,0 km

- |  |                                    |
|--|------------------------------------|
| 10. Haladjon tovább <b>délnyugat</b> felé itt: <b>C-324, C-370</b> irányába<br>Kb. 48 perc   | menjen 19,7 km<br>összesen 19,7 km |
|  11. Enyhén jobbra ezen maradva: <b>C-324</b><br>Kb. 14 perc | menjen 12,9 km<br>összesen 32,5 km |

Összesen: **32,5 km** – körülbelül **1 óra 2 perc**

## D C-324

összesen 0,0 km

- |   |                                    |
|---|------------------------------------|
| 12. Haladjon tovább <b>nyugat</b> felé itt: <b>C-324, C-322</b> irányába<br>Kb. 27 perc   | menjen 25,0 km<br>összesen 25,0 km |
| 13. Hajtson tovább ezen: <b>C-322</b><br>Kb. 5 perc   | menjen 4,3 km<br>összesen 29,3 km  |
|  14. Forduljon jobbra, a következő útra: <b>C-416</b><br>Kb. 5 perc | menjen 4,8 km<br>összesen 34,1 km  |
|  15. Enyhén balra, a következő útra: <b>C-326</b><br>Kb. 12 perc    | menjen 11,2 km<br>összesen 45,3 km |

Összesen: **45,3 km** – körülbelül **50 perc**

## E C-326

összesen 0,0 km

- |   |                                    |
|---|------------------------------------|
| 16. Haladjon tovább <b>délkelet</b> felé itt: <b>C-326, C-440</b> irányába<br>Kb. 25 perc | menjen 23,1 km<br>összesen 23,1 km |
|---|------------------------------------|








Összesen: **23,1 km** – körülbelül **25 perc**

## F C-326

összesen 0,0 km

- |   |             |
|---|-------------|
| 17. Haladjon tovább <b>északnyugat</b> felé itt: <b>C-326, C-440</b> irányába | menjen 85 m |
|---|-------------|

összesen 85 m

	18. Élesen balra, a következő útra: <b>C-440</b> Kb. 10 perc	menjen 8,7 km összesen 8,8 km
		Összesen: <b>8,8 km</b> – körülbelül <b>10 perc</b>
	C-440	összesen 0,0 km
	19. Haladjon tovább <b>délkelet</b> felé itt: <b>C-440, C-436</b> irányába Kb. 38 perc	menjen 34,7 km összesen 34,7 km
		Összesen: <b>34,7 km</b> – körülbelül <b>38 perc</b>
	C-440	összesen 0,0 km
	20. Haladjon <b>dél</b> felé itt: <b>C-440</b> Kb. 16 perc	menjen 14,5 km összesen 14,5 km
	21. Hajtson tovább ezen: <b>C-450</b> Kb. 7 perc	menjen 6,1 km összesen 20,6 km
		Összesen: <b>20,6 km</b> – körülbelül <b>23 perc</b>
	C-450	összesen 0,0 km
	22. Haladjon tovább <b>nyugat</b> felé itt: <b>C-450, C-452</b> irányába Kb. 24 perc	menjen 22,2 km összesen 22,2 km
		Összesen: <b>22,2 km</b> – körülbelül <b>24 perc</b>
	C-450	összesen 0,0 km
	23. Haladjon tovább <b>dél</b> felé itt: <b>C-450, C-46</b> irányába	menjen 160 m összesen 160 m
	24. Forduljon balra, a következő útra: <b>C-46</b> Kb. 19 perc	menjen 16,0 km összesen 16,2 km
		Összesen: <b>16,2 km</b> – körülbelül <b>19 perc</b>
	Ismeretlen út	

Ezek az útvonalak csak tervezési célokat szolgálnak. Előfordulhat, hogy építkezések, közlekedési vagy időjárási körülmények, illetve egyéb okok miatt a valóság nem egyezik meg a térkép eredményeivel. Az útvonal tervezésekor legyen tekintettel ezekre az eshetőségekre is. Az út során vegye figyelembe az összes jelzőtáblát és tájékoztatót.

Térképadatok ©2012 Google, Mapcity